

Alavus Rantatöysä Puuseppäkylän asemakaava-alueen muinaisjäännösinventointi 2011



Timo Jussila
Timo Sepänmaa



Kustantaja: Alavuden kaupunki

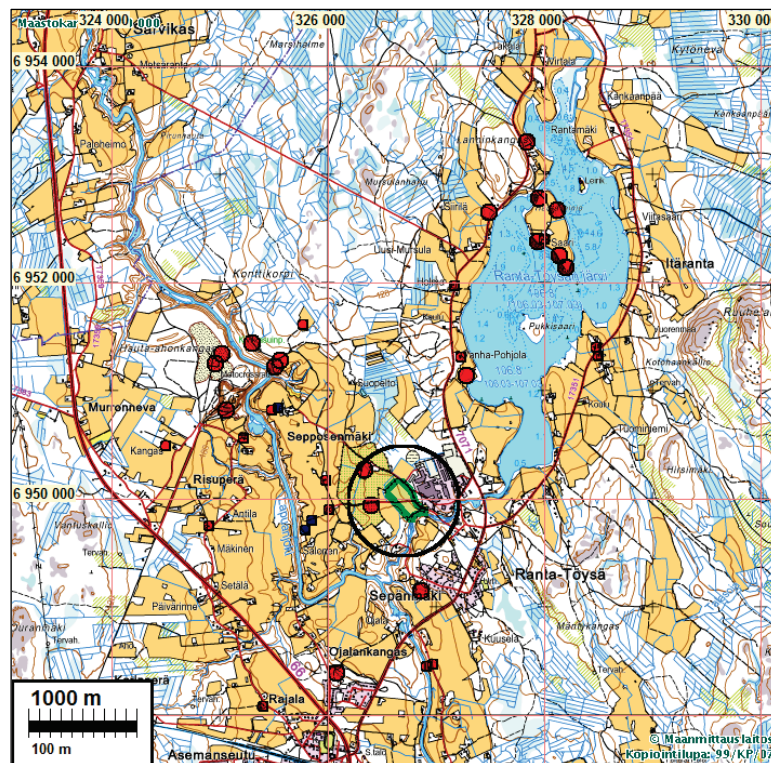
Sisältö:

Perustiedot	2
Inventointi	2
Yleiskartta	3
Koekuoppakartta	4
Valokuvia	4

Kansikuva: Aluetta sen luoteisosasta kaakkoon

Perustiedot

Alue: Puuseppäkylän asemakaava-alue Rantatöysänjärven lounaispuolella
Tarkoitus: Tarkistaa kattavasti onko alueella muinaisjäännöksiä.
Työaika: Kenttätöaika: 21.04.2011
Kustantaja: Alavuden kaupunki
Tekijät: Mikrolitti Oy, Timo Jussila ja Timo Sepänmaa.
Tulokset: Tutkimusalueelta ei ennestään tunnettu muinaisjäännöksiä. Lähin kivikautinen asuinpaikka sijaitsee 200 m länteen (Selkämaa II). Alueella ei havaittu muinaisjäännöksiä.



Tutkimusalue rajattu vihreällä. Lähialueen muinaisjäännökset punaisella pallolla (lähes kaikki kivikautisia asuin- tai löytöpaikkoja)

Inventointi

Puuseppäkylän alueelle ollaan laatimassa asemakaavaa. Koska alueen läheisyydessä tunnetaan ennestään kaksi kivikautista asuinpaikka (Selkämaa I ja II, mjrek 10010008 ja 10010009) ja koska alue on topografialtaan ja korkeussijainniltaan mahdollinen kivikautisille asuinpaikoille

tilasi Alavuden kaupunki asemakaavatasoisen muinaisjäännösinventoinnin kyseiselle alueelle. Mikroliitti Oy suoritti inventoinnin maastotyön 21.4.2011 kahden arkeologin voimin.

Alue on kokonaisuudessaan peltoa. Alue on loivasti lounaaseen ja etelä-lounaaseen viettävää rinteä. Rinne on hieman jyrkempi alueen eteläreunalla. Lounaassa alue rajautuu jokeen. Alueen maaperä on hienoaineksinen moreeni. Suurimmalla osalla aluetta maaperä on hyvin savista. Aivan joen rantatöyrään päällä ja reunalla on maaperä karkeampaa, hienoa hiekkaa tai hietta. Alueen pohjoisosassa, ylemmällä tasolla maaperä vaihtuu savisesta moreenista silttimoreeniksi. Alueen topografia on loiva eikä muinaisia rantatörmäitä ole havaittavissa kuin aivan alueen etelä-lounaislaidalla. Alueen on kuitenkin korkeustasolla (100-107 m) jossa periaatteessa voi sijaita missä tahansa rantasidonnainen kivikautinen asuinpaikka. Loiva topografia ja savi- ja hiekkamaaperä eivät kuitenkaan ole aivan tyypillistä muinaisjäännösmaastoa. 200 m alueen länsirajasta itään sijaitsee hiekkamaaperäisellä kumpareella Selkämaa II kivikautinen asuinpaikka.

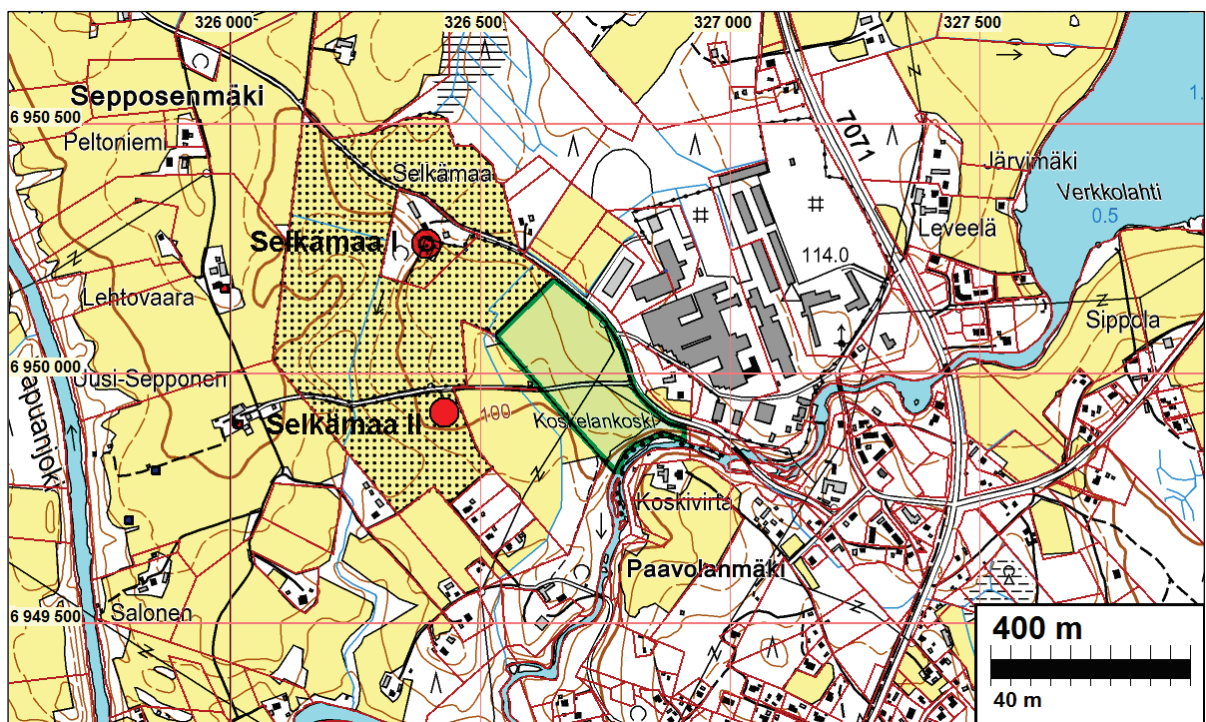
Alueelle kaivettiin kaikkiaan 45 koekuoppaa. Kuopat olivat pieniä ”lapionpistoja”, kooltaan lapion terän kokoisia rouhaisuja. Esiin kaivettu maakakku pengottiin lastalla. Monin paikoin maaperä oli niin savista ja vetistä jolloin maa-aineksen penkominen jäi viitteelliseksi. Lisäksi heinäällä olleen pellon pintaa tarkasteltiin silmänvaraisesti niissä kohdin kuin kasvillisuus oli harvempaa ja pellon pintaa oli enemmän näkyvissä.

Alueella ei missään havaittu mitään muinaisjäännökseen viittaavaa.

Porvoo 15.5.2011

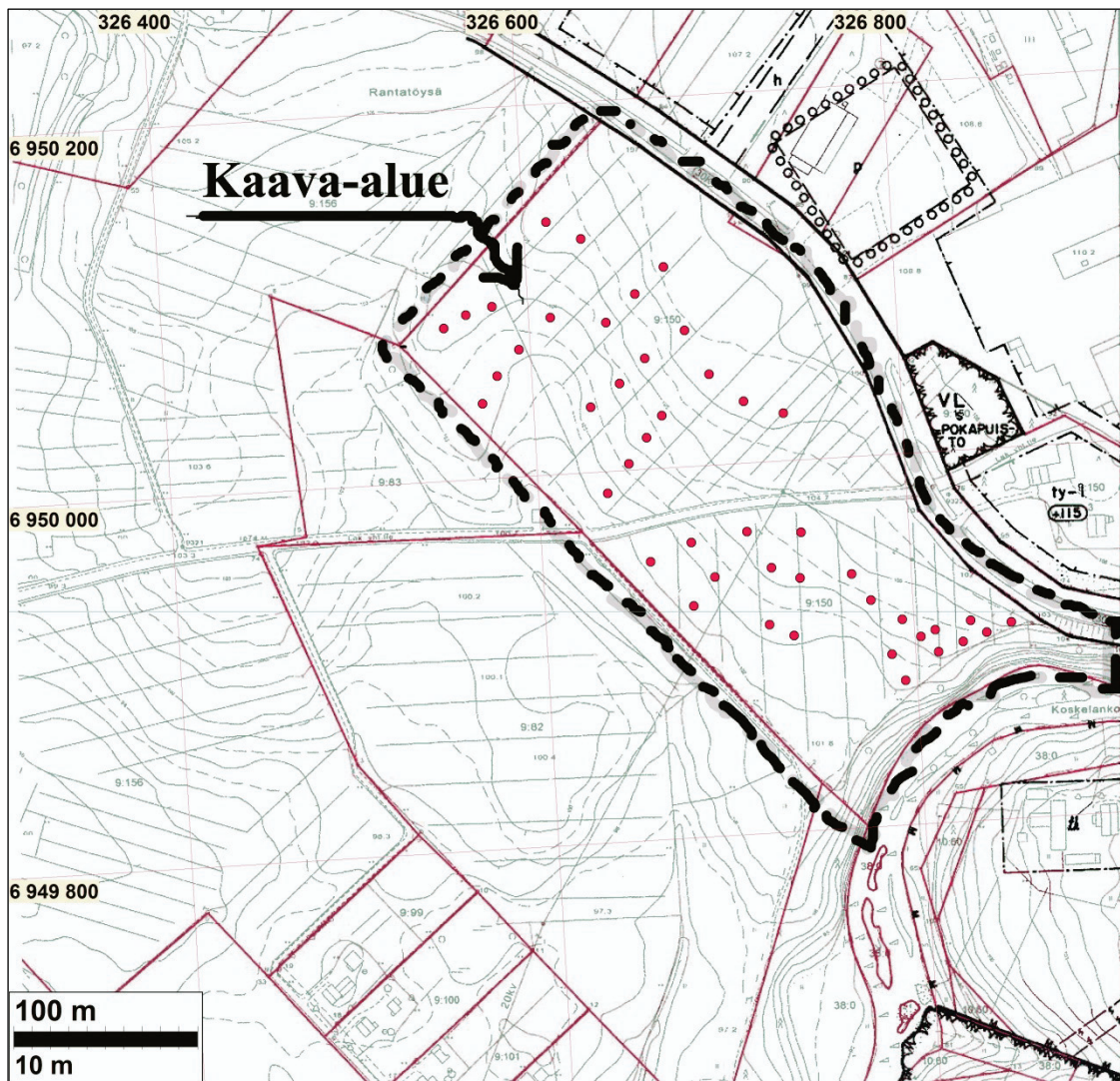
Timo Jussila

Yleiskartta



Tutkimusalue rajattu vihreällä. Läheiset kivikautiset asuinpaikat = punainen pallo.

Koekuoppakartta



Koekuopat = punainen pallo. Mittaus dgps laitteella n. 30 cm tarkkuudella.

Valokuvia





Alueen etelä-lounaisosa tien takana, missä loiva törmä



Alueelta länteen taustalla olevalla kumpareella (missä valkoiset heinäpaalit) on Selkämaa II asuinpaikka

Alla: Alueen länsilaitaa tien eteläpuolella.





T Jussila kaivaa koekuoppaa alueen eteläosassa. Taustalla jokilaakso
Alla: T. Sepänmaa kaivaa koekuoppaa alueen eteläosassa. Koilliseen.



Tyypillinen alueelle tehty koekuoppa

