

Kuhmalahti

Kivisalmi Likkainkallio

muinaisjäännösinventointi

2009



Timo Jussila



Kustantaja: Hannu Salonen

Sisältö:

Perustiedot	2
Inventointi	2
Kartat	3
Paikannuskartta.....	3
Maastokartta	3
Ilmakuva.....	4
Valokuvia.....	4

Kansikuva: Eteläpuolisen tontin 4:59 maastoa rantakallion päällä.

Perustiedot

- Alue:* Kuhmalahden Kivisalmen tilojen Likkainkallio 4:58 ja 4:59 muinaisjäännösinventointi.
- Tarkoitus:* Tarkistaa kattavasti onko alueella muinaisjäännöksiä.
- Työaika:* Kenttätyöaika: 21.5.2009
- Kustantaja:* Tilojen omistaja Hannu Salonen
- Tekijät:* Mikrolitti Oy, Timo Jussila
- Aiemmat tutkimukset:* Jussila T, 2007 inventointi lähiseudulla (ei tällä alueella).
- Tulokset:* alueelta ei ennestään tunnettu kiinteitä muinaisjäännöksiä eikä irtolöytöpaikkoja. Lähin tunnettu muinaisjäännös, Rutasaaren lapinraunio sijaitsee 1,6 km länteen. Alueella ei havaittu muinaisjäännöksiä

Inventointi

Inventointi suoritettiin yhden päivän aikana toukokuussa 2009. Tarkastin alueen täysin kattavasti silmänvaraisesti. Alueella on siellä täällä runsaasti avointa ja rikkoutunutta maata josta saattoi tehdä pintahavainnot. Alueella sijaitsee kaksi kesämökkiä, saunarakennus ja vajoja. Niemen pohjoiskärjessä (4:58) oleva mökki on kivikkoisella vesijätöllä. Sen eteläpuolella on kallion päällä toinen mökki (4:59). Tonttien alue on kalliota ja mineraalimaata on kallion päällä vain vähän. Tonttien itäreunalla on mineraalimaata paksummin ja itäpuolella kallio on jo syvemmillä. Mitään röykkiöön tms. viittaavia kivirakenteita en alueella havainnut. Tarkastelin pikaisesti tonttien ja niille menevän tien itäpuolista aluetta, jossa metsä oli hakattu ja maaperä laikutettu. Mitään en sielläkään havainnut.

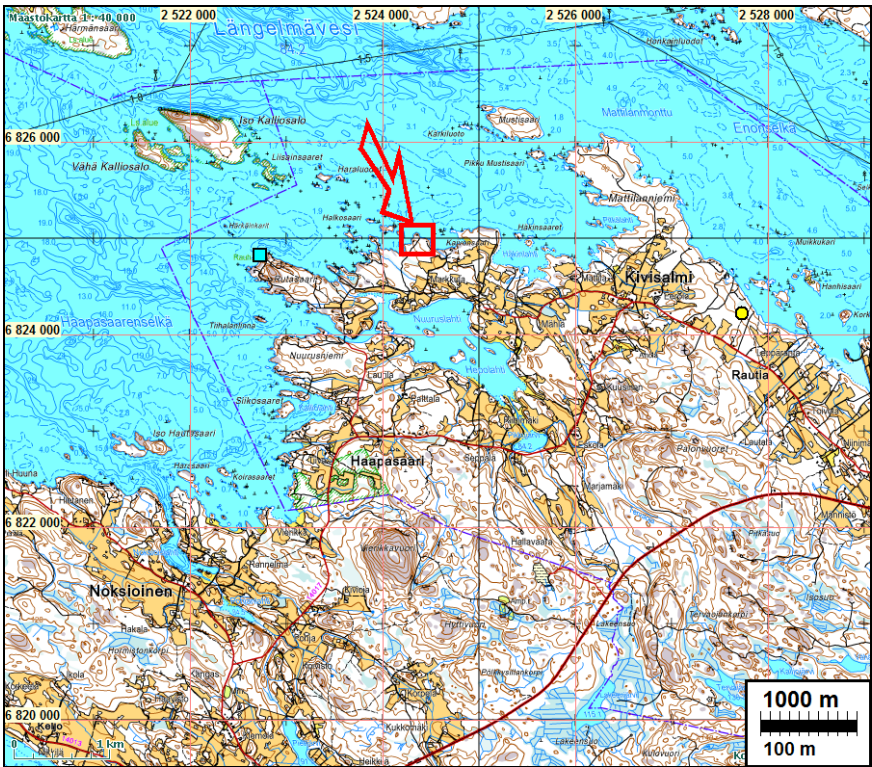
Lopputulos: Alueella ei ole muinaisjäännöksiä.

Espoossa 1.6.2009

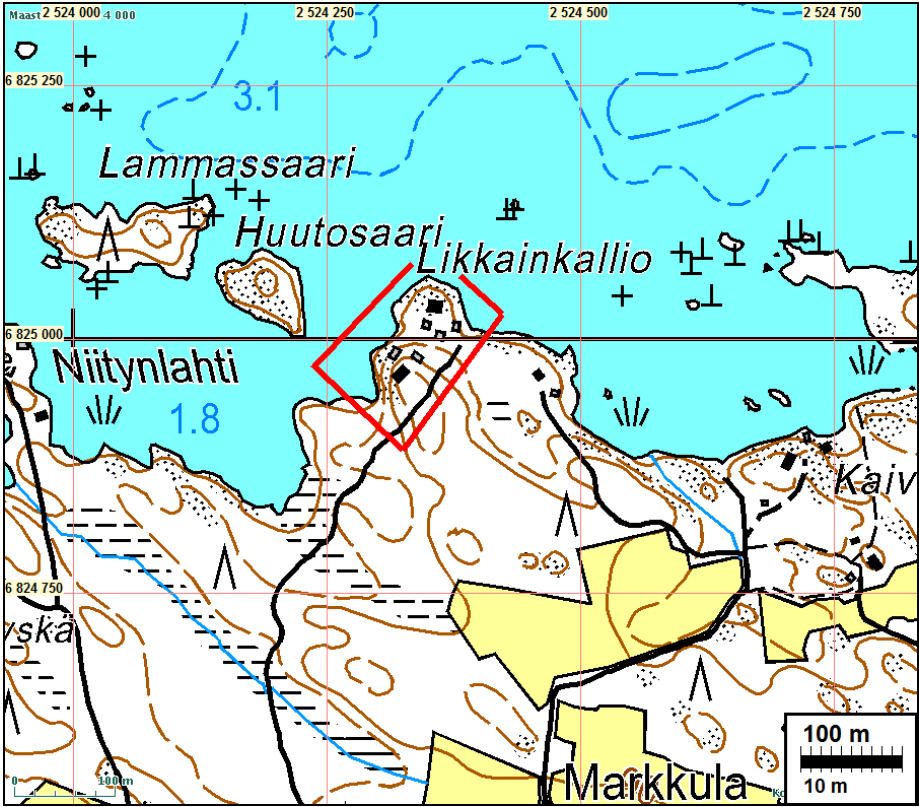
Timo Jussila

Kartat

Paikannuskartta




Maastokartta



Tutkittu alue rajattu punaisella.

Ilmakuva



Valokuvia



Alueen maastoa. Kuvissa oleva mökki eteläisemmällä tontilla 4:59.