

LAPPEENRANNAN MUINAISJÄÄNNÖSTEN INVENTOINTI 1998



Etelä-Karjalan Museo

Sisältö:

Perustiedot:	3
Johdanto	4
Työn suoritus	4
Tutkimusalue	5
Vesistöt	6
Salpausselän eteläpuolen vesireitit	6
Saimaan vaiheet jääkaudesta nykypäivään.	7
Jatkotutkimustarve	9
Yleiskartta	10
<i>Luettelot</i>	
Kohdeluettelo	11
Kohdetilastot:	13
Lappeenrannan tutkimushistoria	13
Suojelukohdeluettelo (Kohteet 1-37)	14
Löytölista	22
Löytölajit	23
Negatiiviluettelo:	24
Dialuettelo	25
<i>Kohdekortit ja karttaotteet</i>	
Kohteiden kuvaukset (1-49)	26
Valokuvataulut	92

Peruskarttaotteet: © Maanmittauslaitos (lupa haettu 1998 joulukuussa)

Maanomistustiedot erillisessä liitteessä.

Perustiedot:

Alue	Lappeenrannan kaupungin alue
Tarkoitus	Esihistoriallisten muinaisjäännösten perusinventointi. Muinaisjäännösten saaminen suojelun piiriin, jotta ne eivät tutkimatta tuhoutuisi. Kerätä kattavasti informaatiota alueen esihistoriasta. Yleiskuvan saaminen alueen esihistoriasta jatkotutkimuksia ja tarkempia osa-alueinventointeja varten.
Tavoite	Mahdollisimman monen uuden muinaisjäännösten paikantaminen alueen eri osista. Pääpaino ehjien ja suojeluarvoa omaavien aiemmin tuntemattomien kohteiden paikantamisessa.
Työaika	Kenttätyöaika: 18.8. - 25.9. aikana 22 työpö, 195 tuntia matkoineen.
Kustantaja	Etelä-Karjalan Museo
Kustannukset	Verottomat kustannukset 52500 mk
Tekijä	Mikroliitti Oy, Timo Jussila
Tulokset	18 uutta suojelukohdetta, kaikki kivi- vanhemman metallikauden asuinpaikkoja, joista 1 suureksi osaksi tuhoutunut ja loput täysin tai lähes täysin ehjiä. Alueellinen jakauma: Saimaalta 3 kohdetta. Muinaisella "väliväylällä" ml. Saimaan pohjukka Rutolassa (Rutola-Jängynjärvi-Kivijärvi) Rutolasta 3 kohdetta, Jängynjärveltä 5, yht.8 kohdetta Salpausselän eteläpuolen vesireittien varrelta 7 kohdetta Uudet kohteet nro 19 - 36.
Löydöt:	KM 31243 - 31265, saviastian paloja, kvartsi-iskoksia ja -esineitä, pii-iskoksia, kiviesineen kappale, palanutta luuta.
Valokuvat	mustavalkonegatiivit EKM K 1098 : 1-29, diat EKM 2427 : 1-11

Johdanto

Lappeenrannan kaupungin muinaisjäännösten inventointi toteutettiin Etelä-Karjalan Museon toimesta. Inventointi kuuluu osana hankkeeseen, jonka nimenä on "Etelä-Karjalan alueen esihistoriallisen ja historiallisen ajan muinaisjäännösten inventointi ja matkailullinen hyödyntäminen". Hankkeen tarkoituksena on selvittää ja saattaa ajan tasalle Etelä-Karjalan muinaisjäännöstilanne sekä järjestää valituille muinaisjäännöskohteille hoito ja opastus. Tavoitteena on myös julkaisu, jossa esitellään hankkeessa mukana olevien kuntien asutushistoriaa ja muinaisjäännöksiä. Vuonna 1998 hankkeen piirissä toteutettiin Joutsenon ja Lappeenrannan esihistoriallisten muinaisjäännösten inventointi. Tutkimuksista vastasi Mikroliitti Oy. Materiaaliapua inventointiin saatiin em. lisäksi myös Museovirastolta.

Työn suoritus

Joutsenon inventoinnin suoritti Petro Pesonen. Maastotyöt tehtiin kummassakin kunnassa suurimmaksi osaksi samaan aikaan. Allekirjoittanut oli parin päivän ajan Joutsenossa apumiehenä saaristoa tutkittaessa, jolloin käytiin myös muutamassa Lappeenrannan saarella. Petro Pesonen oli vastaavasti yhtenä päivänä mukana Lappeenrannan inventoinnissa. Kahden viikon ajan oli mukana arkeologi Aivar Kriiska Tarton yliopistosta. Kriiska on kokenut ja pätevä inventoija. Hän on ollut vuodesta 1991 lähtien lähes joka kesänä mukana eri inventoinneissa. Erityisen suuri apu hänestä oli kulkiessani Lappeenrannan eteläosien metsissä.

Inventoitava alue on laaja. Tästä johtuen oli syytä tarkasti priorisoida tutkittavat alueet ja kohteet tavoitteiden perusteella. Jo käytännön syistäkin peltoalueet jätettiin lähes kokonaan huomiotta. Pellot olivat työn aikana visusti ummessa. Kyntämättömissä pelloissa kuljeskelu ei ole tarkoituksenmukaista. Rautakauden etsiminen jäi tämän takia käytännössä kokonaan pois ohjelmasta. Jo rakennetut alueet jätettiin vähälle huomiolle. Mökkien pihamaille ei menty ilman erityistä syytä, joskin tonteilla kyllä vierailtiin luvalla ja luvatta (kun paikalla ei ollut ketään).

Tarkastettavat maastonkohdat seuloantuivat jatkuvalla kartta-analyysillä ja paikan päällä tehdyillä havainnoilla. Maaperäkarttaa hyödynnettiin (1:100000). Työn aikana kävi ilmi että Lappeenrannassa, samoin kuin muuallakin Saimaan alueella, voi muinaisjäännöksiä olla lähes "missä tahansa", mutta niitä ei suinkaan ole "joka paikassa". Tärkeimmäksi kriteeriksi asuinpaikkojen löytämiselle näyttää osoittautuvan topografia, vieläpä "pientopografia". Maaperäkartan mukaisella kallioalueella on pienialaisia hietikoita kallioiden lomassa ja päällä. Kivisessä ja louhikkoisessa moreenimaassa voi olla vähäkivisempiä tasanteita. Ja näissä paikoissa on muinaisjäännöksiä. Tämä tarkoittaa sitä, että on katsottava kartalta joten kuten "siedettäviä" maastoja, etsittävä sieltä muinainen ranta ja kuljettava sitä pitkin koekuoppia sopiville paikoille tehden. Muinaisrantojen tunnumassa olevia hiekkakankaita on Lappeenrannassa vähän ja usein ne ovat rakennettuja tai pois-kaivettuja. Useimmat aiemmin tunnetut kohteet sijaitsevat alueen harvoilla laajemmilla hiekkalueilla. "Rusinoita" ei ollut enää poimittavaksi, vaan täytyi tyytyä hankalampien (mutta mielenkiintoisten) maastojen koluamiseen ja niiden suppea-alaisiin muinaisjäännöksiin.

Saimaan alueella ja väliväylällä kuljin moottorilla varustetulla kumiveneellä rantoja pitkin maastoa tarkasti tähyillen. Jos maasto vaikutti sopivalta ajoin maihin ja kävelin muutamia kymmeniä tai satoja metrejä (tilanteen mukaan) aina tarvittaessa koekuoppia tehden. Koekuopitusvoima ja määrä on ratkaiseva tekijä. Salpausselän eteläpuolisilla alueilla kuljettiin yksinomaan autolla valitulle alueelle, jossa sitten käveltiin koekuoppia tehden niin kauan kunnes tuli selväksi että

“paikalta ei mitään ole löydettävissä” (surkeaa maastoa) tai “löydettiin mitä löydettävissä on” tai kunnes ilta tuli vastaan.

Saimaan ja väliväylän alueen erityispiirteinä inventoinnin kannalta on runsas kesämökkien ja muun rantarakentamisen määrä. Tämä rajoitti huomattavaasti työtä (odotetusti). On alueita joissa ei rantaan pääse ja jotka silti ovat (olleet) mainiota esihistoriallista asuinpaikkamaastoa. Tehtävän asettelun kannalta katsoin, että aikaa ei ole tuhlettavaksi jo tuhottujen tai pahasti kajottujen muinaisjäännösten paikantamiseen ehjien muinaisjäännösten löytymisen kustannuksella. Alueen laajuudesta ja siihen nähden resurssien suhteellisen vähäisestä määrästä johtuen oli jatkuvasti tehtävä ankaria valintoja siinä mitä tutkii ja minkä jättää tutkimatta. Työn tarkoitus ja tavoite oli syytä pitää kirkkaana mielessä: mahdollisimman paljon informaatiota suojelun piiriin. Tästä johtuen myöskään kaikkiin vanhoihin jo tunnettuihin muinaisjäännöksiin ei kiinnitetty huomiota, varsinkaan jos oli tiedossa, että joku (lähinnä J. Luoto) oli paikalla hiljattain käynyt. Useimmat vanhat kohteet kyllä tarkastettiin, mutta aikaa niillä ei vietetty.

Tutkimusalue

Inventoinnin kannalta Lapeenrannan alue jakaantuu kolmeen osaan. Saimaan alueeseen, väliväylään (Rutola-Kivijärvi) ja Salpausselän eteläpuoleisiin vesireitteihin.

Kaikki ennestään tunnetut esihistorialliset asuinpaikat sijaitsivat Saimaan äärellä (12 kpl) paitsi Saksanniemen asuinpaikka joka on väliväylän varrella. Kaksi ennestään tunnettua asuinpaikkaa on aivan väliväylän suussa Munterossa ja Rutolan Hietarannassa. Rutolan alue tulikin varsin perusteellisesti tutkittua. Saimaan saaret kiertelin n. 70 % :sesti, mutta moniin saariin jäi maihin nousematta ja ne jäivät silmämääräisen tarkastelun varaan. Salpalinja lienee monin paikoin tuhonnut potentiaalisia muinaisjäännösalueita. Usein veneestä havaittu mainio “lapinraunio” osoit-tautuikin louhintajätexasaksi. Oikeita lapinraunioita ei löytynyt yhtään, vaikka niille sopivaa maastoa on Saimaan rannoilla yllin kyllin ja niitä myös tarkasti katsottiin.

Väliväylä katsottiin jokseenkin perusteellisesti (paitsi Lemminkisen puoleiset rannat). Alueen maastossa on hallitsevana piirteinä rapakivi, rapakivilohkareet ja maaperässä runsas rapakivimoro. Salpalin- ja on alueella tiheä. Moni kartalta katsottuna “hyvä paikka” osoittautui yllättäen täysin kaivetuksi ja myllätyksi. Väliväylällä työtä hankaloitti Kivijärven vesistöhistorian täydellinen tutkimattomuus. Joitain viiteitä antoivat vesistön kalliomaalaukset ja jo tunnetut asuinpaikat. Lapeenrannan alueelta ei Kivijärven-Jängynjärven rannoilta tunnettu aiemmin yhtään asuinpaikkaa. Salmenvuor- en kalliomaalaus oli ainoa tunnettu muinaisjäännös. Nyt niitä saatiin esiin 5 kpl. Lienee todennäköistä, että runsaan rantarakentamisen ja Salpalinjan alle on jäänyt useita asuinpaikkoja.

Alueen laajuudesta ja maaston hankaluudesta (matka-ajat pitkiä, vaikea ennustaa kartan perus- teella hyviä paikkoja, on siis käveltävä paljon) johtuen alueen inventointi jäi pahasti kesken! Kesti lähes viikon, ennenkuin pääsin jyvälle eteläisen Lapeenrannan inventoinnin nikseistä ja asuinpaikkojen sijainnista. Sitten alkoi löytymään. Inventointi osoitti, että vesireittien varsilla, lampienkin rannalla on merkittäviä muinaisia asuinpaikkoja. Alueen “muinaisjäännöspotentiaali” tuli ilmi.

Inventoinnissa löydettiin alueelta seitsemän uutta esihistoriallista asuinpaikkaa. Uskon, että tämä on kuitenkin vasta alkua. Ylimmät (vaikeasti havaittavat) Yoldiarannat jäivät vähälle huomiolle. Järvien historia alkaa vasta sarastamaan ja vaikuttaa siltä että moni nykyinen suo on muinaista järvenrantaa ja vesireitinvarrtta ja että tiettyjen soiden hiekkaisilta rannoilta on löydettävissä alueen varhaisin asutus.

Moni mielenkiintoinen järvialue jäi kokonaan katsomatta tai hyvin vähäisen vilkaisun varaan. Aluetta ei saa pitää loppuun inventoituna!

Vesistöt

Pyyntikulttuurin (kivi-rautakausi) asuinpaikat ovat lähes poikkeuksetta sijainneet aivan rantaviivan tuntumassa. Koko esihistorian ajan aina viime vuosisadalle asti ovat vesistöt olleet merkittäviä ja monin paikoin ainoita kulkuväyliä, joiden varrella on myös asuttu. Maan kohoamisesta johtuvan maan kallistumisen seurauksena ovat vesistöt saattaneet muuttua huomattavasti vuosituhannen aikana. Inventoinnissa on syytä perehtyä tutkimusalueen vesistöhistoriaan, jotta osaa maastossa hakeutua oikealle muinaisrannalle, mistä jotain on löydettävissä. Saimaan vesistöhistoria tunnetaan hyvin, väliväylän ei ollenkaan. Uudet löydöt Kivijärven vesistön rannoilta antavat mahdollisuuden selvittää sen vesistöhistoriaa arkeologisten menetelmien avulla. Salpausselän eteläpuolelle tunnetaan heti jääkauden jälkeiset itämeren vaiheet hyvin, mutta vesien kurouduttua merestä on jokainen yksittäinen järvi ja jokireitti elänyt omaa elämäänsä.

Salpausselän eteläpuolen vesireitit

Teoriassa on mahdollista, että Lappeenrannasta voi löytää hyvin vanhoja, varhaismesoliittisia yli 11000 v. vanhoja asuinpaikkoja Salpausselän etelärinteiltä, Baltian jääjärven rannoilta. Puolen päivän koe-etsintä osoitti, että pienen teoreettisen mahdollisuuden realisoituminen on sattuman varassa ja se vaatisi erillisen hankkeen. Yoldiameren syntymisen yhteydessä n. 11200 vuotta sitten laski Itämeren altaan vesi nopeasti n. 25-30 m ns. B III rantatasosta, joka Lappeenrannan alueella on Salpausselän etelärinteellä n. 92-96 m mpy korkeustasolla. Tämä rantataso on nyt n 60 cm/km kallistuneena. Valtakunnan rajan tuntumassa B III taso on noin 80-84 m korkeustasolla. Tämä tarkoittaa sitä, että Salpausselän eteläpuoli oli lähes avomerta, jossa mantereen eli Salpausselän läheisyydessä oli pieniä saaria ja luotoja.

Kun vesi laski nopeasti lähes 30 m n. 65-55 m korkeustasolle, paljastui kerralla laajoja maa-alueita. Meri vetäytyi "hujauksessa" Salpausselältä kilometrien päähän ja ainoastaan jokunen pitkä kapea vuononpohja ulottui Lappeenrannan alueelle, avomerien jäädessä kymmenien kilometrien päähän. Yoldiavaiheessa veden taso laski nopean maankohoamisen takia ripeästi ja vaiheen päättyessä n. 10500 vuotta sitten ei meri enään ulottunut Lappeenrannan alueelle (Vainikkalan Telkjärvi saattaa olla vielä varhaisen Ancylysjärven vuononpohjana). Eteläisen Lappeenrannan vesistöt ja järvet ovat siis syntyneet Yoldiamerivaiheessa 11200-10600 vuotta sitten. Jotkut pienet järvet saattavat olla yli 10000 vuotta vanhassa asussaan ja muodossa tänäkin päivänä. Todennäköisesti maan kallistuminen on kuitenkin muuttanut isompien järvien rantoja. On hyvin mahdollista, että alueelta voi löytää Yoldiameren aikaisia asuinpaikkoja ja erittäin todennäköistä on, että Ancylysjärven aikaisia 10500-8200 vuotta vanhoja asuinpaikkoja alueella on löydettävissä. Jokin nyt löydetty asuinpaikka saattaa ulottua jo tähän aikaan.

Saimaan vaiheet jääkaudesta nykypäivään.

Noin 14500 vuotta sitten ilmasto alkoi nopeasti lämmentä, ikäänkuin jääkausi olisi päättynyt. Mannerjää alkoi sulamaan ja vetäytyi Salpausselkien tasalle. Tämä lämmin ns. bölling-alleröd interstadiaali päättyi nopeaan ilmaston kylmenemiseen n. 12600 vuotta sitten. Jäätikkön sulaminen pysähtyi. Tämä kylmä kausi, nuorempi dryas, kesti n. 1200 vuotta. Tältä ajalta ovat Salpausselät peräisin. Ilmaston nopea lämpeneminen alkoi n. **11400** vuotta sitten, jolloin jäätikkö vetäytyi nopeasti Salpausselkien tasalta. Jääkausi päättyi (tältä erää) lopullisesti. Sulavan jään ja Salpausselkien väliin jäi jääjärvi joka laski lännestä vetensä muinaiseen Itämereen, tuolloiseen Baltian jääjärveen. Jääjärvi kuivui pian jäätikön ripeasti vetäytyessä. Kyläniemen eteläpuoleinen Saimaa kutistui useaksi pikkujärveksi, kun muu järviallas oli vielä Yoldia meren kuivuvina lahtina.

Saimaan vesistö kuroutui lopullisesti Itämerestä Ancyclus-järvivaiheessa noin **10000** vuotta sitten. Eteläisen Saimaan alue oli jo eronnut Yoldia merestä itsenäiseksi vesistöksi noin 800 vuotta aiemmin (Savonlinnan kohdalla). Saimaan ensimmäinen lasku-uoma sijaitsi Pielavedellä, josta vedet laskivat Kiuruveden kautta nykyiseen Pielavesi-järveen, tuolloiseen muinaiseen Päijänteeseen. Sekä Saimaan että Päijänteen vedet laskivat aluksi yhteistä Pihtiputaan lasku-uomaa myöten Muinaiseen Pohjanlahteen.

Eteläisen Saimaan vedenpinta oli tässä vaiheessa nykyistä veden tasoa alempana, Lappeenrannan tienoilla alimmillaan n. 14 m nykyisen veden tason alapuolella nykyisellä n. 62 m korkeustasolla. Eteläisen Saimaan alue koostui useasta pienemmästä järvestä.

Koska Saimaan lasku-uoma sijaitsi järviältäan nopeimman maankohoamisen alueella, alkoi heti järven kuroutumisen jälkeen altaan lasku-uoman (Kiuruvedellä) kaakkoispuolisilla alueilla veden nousu eli transgressio. Saimaan alueen maankuori kallistui luoteesta kaakkoon ja samalla tietenkin vesi pyrki olemaan vaakatasossa. Vesi tulvi kaakkoon, jossa ei ollut lasku-uomaa tasaamassa tai estämässä veden nousua.

Päijänteen ja Saimaan veden pinnat nousivat samalle tasolle noin **7100** vuotta sitten. Tuolloin järvet muodostivat yhtenäisen ns. Keski-Suomen Suurjärven, joka laski Pihtiputaan kautta Pohjanlahteen, muinaiseen Litorinamereen.

Tämä suurjärvivaihe oli lyhytaikainen. Noin **6900** vuotta sitten saavutti Päijänteen tulva huippunsa. Päijänteen nykyinen lasku-uoma etelään puhkesi Heinolanharjun läpi ja Päijänteen vesi alkoi nopeasti laskea. Päijänteen ja Saimaan välinen salmi Pielavedellä muuttui vuolaaksi koskeksi, joka erotti järviältä toisistaan. Tässä vaiheessa oli vesi Lappeenrannan tasolla noussut nykyiselle n. 74 m korkeustasolle. Eteläisin Saimaa oli vielä nykyistä suppeampi.

Saimaalla jatkui edelleen veden nousu, kunnes uusi lasku-uoma aukesi Ristiinan Matkuslammen kohdalta Kymijoen vesistöön noin **6800** vuotta sitten. Tämä kapea uoma ei vielä lopettanut veden nousua. Lappeenrannan Kärenlammella aukesi uoma Saimaasta Jängynjärveen ja edelleen Kymijokeen noin **6400** vuotta sitten. Tällöin Saimaan veden pinnan nousu pysähtyi Matkuslammen uoman luoteispuolisella järvialueella (Ristiina-Rantasalmi-Joensuu linjan luoteispuolella). Tässä vaiheessa Eteläisen Saimaan vedet ulottuivat nykyistä koreammalle, n. 79 m korkeustasolle.

Tulva eli vedennousu jatkui edelleen em. linjan kaakkoispuolella. Kärenlammen ahdas uoma ei kyennyt täysin nielemään Saimaan kaakkoisimman osan edelleen kiihtyvää tulvaa. Pielaveden lasku-uoma kuivui ja eteläisimmän Saimaan tulva kiihtyi. Lopulta vesi saavutti järviältäan hitaimman maankohoamisen alueella Imatran Vuoksenniskalla Salpausselän harjan (n. 81.5 m korkeustasolla) ja puhkaisi Vuoksen lasku-uomansa **6000** vuotta sitten, tyypillisen kampakeramiikan alkuvaiheessa. Tämän jälkeen alkoi koko Saimaalla veden pinnan enemmän tai vähemmän tasainen, vähitellen hidastuva vedenlasku nykyiselle n. 76 m korkeustasolle.

Saimaan muinaisesta tulvasta johtuen ovat 6000 vuotta vanhemmat asuinpaikat jääneet veden kerrostamien sedimenttien alle tai ne ovat nykyisen veden pinnan alapuolella. Niitä on vaikea löytää ja havaita. Siksi Eteläisen-Saimaan esihistoria alkaakin vasta Vuoksen puhkeamisesta, varhaiskampakeraamiikan loppuvaiheen ja tyypillisen kampakeraamiikan vaihteesta.

Kirjoittaja on kalibroinut alkuperäiset lähteissä mainitut radiohiili-iat kalenterivuosiiksi Oxcal ohjelmalla Groningenin cal20 korjauskäyrällä (Stuvier & Pearson 1993).

Lähteet:

Eronen Matti 1997: Ilmaston kehitys Pohjois-Euroopassa viime jääkauden loppuvaiheista nykyaikaan. Helsinki Papers in Archaeology No. 10, Varhain pohjoisessa. Maa - The Land. Yliopistopaino, Helsinki 1997.

Lappalainen Veikko 1962 : The Shore-Line Displacement on Southern Lake Saimaa. Acta Botanica Fennica 64. 1-125.

Ristaniemi Olli 1987 : Itämeren korkein ranta ja Ancylusraja sekä Muinais-Päijänne keski-Suomessa. Turun Yliopiston julkaisuja, sarja C, osa 59.

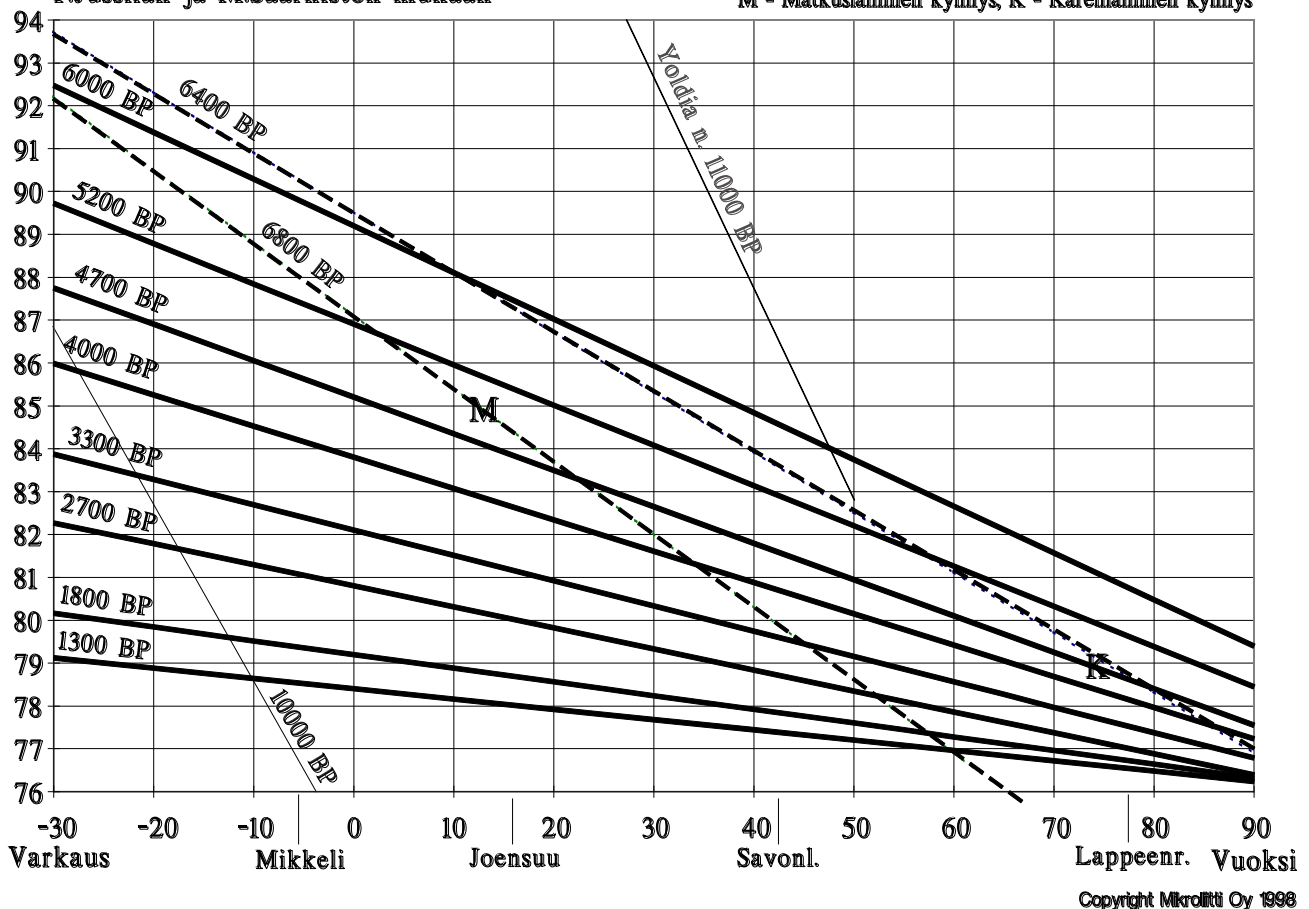
Saarnisto Matti 1970 : The Late Weichselian and Flandrian History of the Saimaa lake Complex. Commentationes Physico Mathematicae Vol 37. Societas Scientarum Fennica. 1-107.

Saarnisto Matti 1971 : The history of Finnish lakes and Lake Ladoga. Commentationes Physico Mathematicae Vol 41 No 4. Societas Scientarum Fennica. 371-388.

BP = before present, tästä päivästä taaksepäin.

Saimaan muinaisrannat ja niiden ajoitukset T.Jussilan ja M.Saarniston mukaan

M = Matkuslammen kynnyks, K = Kärenlammen kynnyks



Jatkotutkimustarve

Jälkeenpäin, kertomusta tehtäessä, ponnahtaa aina esiin asioita ja paikkoja jotka olisi pitänyt tutkia ja tarkastaa. Saimaan alueella on vielä joitain suppeita alueita ja yksittäisiä paikkoja, jotka olisi syytä tarkastaa. Jängynjärvellä jäi katsomatta rantakaistale Salmenvuoren eteläpuolella. Suurimmat puutteet ovat kuitenkin eteläisen Lappeenrannan alueella. Näitä ovat mm. Hanhijärven itäranta. Kaislasen rannalla on vielä katsomisen arvoisia tutkimattomia maastonkohtia. Pulsan alue on katsomatta, samoin Kärkjärvi, Karhusjärvi, Haapajärvi ja Niemijärvi. Tietyt suoalueet on syytä tarkastaa. Myös jo tutkituilla muilla järvillä on tarkastamisen arvoisia maastonkohtia jäljellä.

Esitänkin että, mikäli mahdollista, alueella inventoitaisiin vielä puolentoista viikon ajan, jolloin parin päivän aikana käytäisiin läpi Saimaan ja väliväylän rästäpaikat ja loppuaika vietettäisiin Salpausselän eteläpuolen maastossa. Rautakauden etsimiseen peltoalueilta olisi syytä käyttää ainakin viikko varhain keväällä tai myöhään syksyllä, kun pellot ovat (ehkä) avoimina.

Espoossa 6.12.1998

Timo Jussila

Yleiskartta

Kohdeluettelo

Nr	Kylä	Nimi	Ajoitus	Laji	Tyyppi	kartta	x	y
1	Rutola	SAKSANNIEMI KÄRJENLAMPI	nuor kivikausi	asuinpaikka		313404	677011	355564
2	Rutola	ETU- JA TAKA-MUNTERO	nuor kivikausi	asuinpaikka		313404	677135	355702
3	Kourula	AHVENSAARI	nuor kivikausi	asuinpaikka		313404	677406	355826
4	Lappeenranta	HUHTINIEMI	nuor kivikausi	asuinpaikka		313407	677236	356143
5	Mikonsaari	HONKASAARI	nuor kivikausi	asuinpaikka		313407	677710	356201
6	Lapvesi	KAISLARANTA	nuor kivikausi	asuinpaikka		313407	677538	356288
7	Mikonsaari	MIKONSAARI	nuor kivikausi	asuinpaikka		313407	677660	356391
8	Mikonsaari	AHOLA NIEMISENKÄRKI	nuor kivikausi	asuinpaikka		313407	677737	356594
9	Luukkala	HYÖTIÖNSAARI	nuor kivikausi	asuinpaikka		313407	677541	356683
10	Saikkola	UTRANSAARI	nuor kivikausi	asuinpaikka		313410	677706	357022
11	Pontus	MURHEISTENRANTA	nuor kivikausi	asuinpaikka		313410	677540	357076
12		KAPPELINMÄKI	rautakausi tai istorial- linen	hautaus		313309	676364	356294
13		SUURI-PYHÄKALA	ajoittamaton	tunnistamaton	röykkiö	313305	675904	355945
14	Lavola	HEPOSALO	vanh metallikausi	hautaus	röykkiö	313404	677636	355886
15		KELTAVUORI	esihistoriallinen	kuva	kalliomaalaus	313305	675986	355640
16		SALMENVUORI	esihistoriallinen	kuva	kalliomaalaus	313303	676829	354864
17	Rutola	HIETARANTA	kivikausi	asuinpaikka		313404	677193	355567
18	Lappeenranta	TYYSTERNIEMI	nuor kivikausi	asuinpaikka		313407	677330	356310
19	Muukkola	KOHUSAARI	nuor kivikausi	asuinpaikka		313410	677786	357108
20	Lappeenranta	HYÖTIONSAAARI 2	nuor kivikausi	asuinpaikka		313407	677580	356678
21	Lappeenranta	RUOHOSAARI	nuor kivikausi	asuinpaikka		313407	677428	356040
22	Rutola	RUTOLA-SAHALAHTI 1	nuor kivikausi	asuinpaikka		313404	677164	355650
23	Rutola	RUTOLA-SAHALAHTI 2	kivi- tai vanh metalli- kausi	asuinpaikka		313404	677157	355656
24	Rutola	RUTOLA-HIETARANTA 2	nuor kivikausi	asuinpaikka		313404	677212	355575
24	Rutola	RUTOLA-HIETARANTA 3	nuor kivikausi	asuinpaikka		313404	677213	355570
25	Laakkola	UIRINNIEMI-KÄRJENLAHTI	nuor kivikausi	asuinpaikka		313306	676958	355384
26	Laakkola	UIRINNIEMI-KUKKOLANSELKÄ	esihistoriallinen	asuinpaikka		313306	676957	355370

27	litiä	JÄNGYNJÄRVI-LAVOSENSALMI	esihistoriallinen	asuinpaikka		313303	676849	354884
28	litiä	JÄNGYNJÄRVI-VUOSSAARENTIE	nuor kivikausi	asuinpaikka		313303	676685	354924
29	Kärki	JÄNGYNJÄRVI-LEINNIEMENKÄRKI	nuor kivikausi	asuinpaikka		313303	676608	354871
30	Vihtola	HANHIJÄRVI-MUURNIEMENMÄKI	nuor kivikausi	asuinpaikka		313309	676512	356380
31	Kiiala	HANHIJÄRVI-HANHISILLANJOKI	nuor kivikausi	asuinpaikka		313309	676496	356376
31	Vihtola	HANHIJÄRVI-HANHISILLANJOKI	nuor kivikausi	asuinpaikka		313309	676496	356376
32	Tukiala	KAISLANEN-JOKINIEMENSUO	esihistoriallinen	asuinpaikka		313309	676546	356296
33	Toivarila	YLÄ-KYYNELMYS	esihistoriallinen	asuinpaikka		313309	676243	356054
34	Vilkjärvi	KESÄLAMPI	nuor kivikausi	asuinpaikka		313305	675995	355526
35	Kanalampi	SUURI-PYHÄKALA 2	esihistoriallinen	asuinpaikka		313305	675966	355927
36	Vihtola	KAISLANEN-HIMALANMÄKI	esihistoriallinen	asuinpaikka		313309	676534	356144
37	Lauritsala	HIEKKANIEMI	kivikausi tai vanh metallikausi	asuinpaikka		313407	677622	356819
	löytöpaikat							
38	Ruohiala	KOTIRANTA	kivikausi	tunnistamaton	löytöpaikka	313308	675494	356976
39	Lappeenranta	KAUKAS	kivikausi	tunnistamaton	löytöpaikka	313407	677392	356680
40	Vilkjärvi	RASA	kivikausi	tunnistamaton	löytöpaikka	313306	676235	355272
41	Korkia-Aho	YLÄ-JÄKÖ	kivikausi	tunnistamaton	löytöpaikka	313309	676530	356200
42	Lappeenranta	VOISALMI	kivikausi	tunnistamaton	löytöpaikka	313407	677430	356250
43	Karhusjärvi	RANTALA	kivikausi	tunnistamaton	löytöpaikka	313312	676060	357704
44	Armila	MYLLYMÄKI	rautakausi	tunnistamaton	löytöpaikka	313407	677100	356540
45	Lapvesi	KIVIRANTA	nuor kivikausi	tunnistamaton	löytöpaikka	313407	677592	356176
46	Lappeenranta	KAUKAAN TEHDASALUE	rautakausi	tunnistamaton	löytöpaikka	313407	677415	356722
47	Lappeenranta	HARAPAINEN	rautakausi	tunnistamaton	löytöpaikka	313407	677100	356500
48	Ruohiala	NIEMI	nuor kivikausi	tunnistamaton	löytöpaikka	313308	675410	356970
49		ANIKKALA-MATINNURMI	rautakausi	hautaus		313309	676218	356220

Kohdetilastot:

LAPPEENRANTA: paikkoja: 50

asuinpaikka, esihistoriallinen, **6**
asuinpaikka, kivi tai vanh metallikausi, **2**
asuinpaikka, nuor kivikausi, **24**
asuinpaikka, vanh kivi tai nuor kivikausi, **1**
hautaus, rautakausi, **1**
hautaus, rautakausi ja/tai historiallinen, **1**
hautaus, röykkiö, vanh metallikausi, **1**
kuva, kalliomaalaus, esihistoriallinen, **2**
tunnistamaton, löytöpaikka, kivikausi, **8**
tunnistamaton, löytöpaikka, rautakausi, **3**
tunnistamaton, röykkiö, ajoittamaton, **1** (linnavuori tai lapinraunio)

Ajoitukset:

ajoittamaton, **1**
esihistoriallinen, **8**
vanh kivi tai nuor kivikausi, **7**
nuor kivikausi, **26**
kivi tai vanh metallikausi, **2**
vanh metallikausi, **1**
rautakausi, **4**
rautakausi ja/tai historiallinen, **1**

Muinaisjäännöslajit (paikkojen funktiot):

asuinpaikka, **33**
hautaus, **3**
kuva (kalliomaalaus), **2**
tunnistamaton, **12** (löytöpaikkapaikkoja ja kiviraunioita)

Lappeenrannan tutkimushistoria

<u>Tekija</u>	<u>Vuosi</u>	<u>Toimitus</u>
Ailio J	1931	kaivaus
Pälsi S	1938	kaivaus
Meinander C. F.	1949	kaivaus
Rosen G	1953	kaivaus
Erä-Esko A	1959	tarkastus
Keskitalo O	1969	tarkastus
Miettinen T	1974	inventointi
Hurre M	1976	tarkastus
Bergström M	1983	kaivaus
Hurre M	1988	tarkastus
Hurre M	1989	tarkastus
Jussila T	1992	vaaitus
Luoto J	1994	tarkastus
Bilund A	1997	tarkastus
Kähtävä-Marttinen M	1997	kaivaus
Jussila T	1998	inventointi
Kähtävä-Marttinen M	1998	tarkastus

Luettelossa ovat tutkimukset, joista on jätetty raportti Kansallismuseoon (Museoviraston topografiseen arkistoon).

SUOJELUKOHDELUETTELO (Kohteet 1-37)

LAPPEENRANTA 1 SAKSANNIEMI KÄRJENLAMPI

405-01-0001, Kylä: Rutola

nuor kivikausi, asuinpaikka 2PK 3134 04 Rutola x: 6770 11, y: 3555 64, z: 81 +-1

Tutkim: Meinander C. F. 1949 kaivaus.
Miettinen T 1974 inventointi.
Huurre M 1976 tarkastus.
Huurre M 1989 tarkastus.
Jussila T 1992 tarkastus

Löydöt: KM 11180, KM 11190, KM 11576, KM 12169, KM 25189

Sijainti: Paikka sijaitsee Lappeenrannan keskustasta 9.1 km W, Kärenlammen pohjoisrannalla olevassa Saksanniemessä.

LAPPEENRANTA 2 ETU- JA TAKA-MUNTERO

405-01-0002, kylä: Rutola

nuor kivikausi asuinpaikka 2

PK 3134 04 Rutola, x: 6771 35, y: 3557 02, z: 80

Tutkim: Miettinen T 1974 inventointi.
Huurre M 1976 tarkastus.
Huurre M 1988 tarkastus.
Luoto J 1994 tarkastus.

Löydöt: KM 16339, KM 19458, KM 19459, KM 19460, KM 19461, KM 20285
KM 30718, KM 31265,

Sijainti: Rutolan Munteron kylä sijaitsee Lappeenrannan keskustasta n. 8,5 km W.

LAPPEENRANTA 3 AHVENSAAARI

405-01-0003, kylä: Kourula

nuor kivikausi asuinpaikka 2

PK 3134 04 Rutola, x: 6774 06, y: 3558 26, z: 78

Tutkim: Rosen G 1953 kaivaus.
Miettinen T 1974 inventointi.
Bergström M 1983 kaivaus.

Löydöt: KM 10929, KM 11858, KM 13391, KM 20286

Sijainti: Paikka sijaitsee Lappeenrannan keskustasta 6.2 km W.

LAPPEENRANTA 4 HUHTINIEMI

405-01-0004, kylä: Lappeenranta

nuor kivikausi asuinpaikka 2

PK 3134 07 Lappeenranta, x: 6772 36, y: 3561 43, z: 79

Tutkim: Miettinen T 1974 inventointi.

Löydöt: KM 19462, KM 19463, KM 20284,

Sijainti: Paikka sijaitsee Lappeenrannan keskustasta 2.9 km W.

LAPPEENRANTA 5 HONKASAARI

405-01-0005, kylä: Mikonsaari

nuor kivikausi asuinpaikka 2

PK 3134 07 Lappeenranta, x: 6777 10, y: 3562 01, z: 79 +-1 m

Tutkim: Erä-Esko A 1960 tarkastus.
Miettinen T 1974 inventointi.
Jussila T 1998 tarkastus.

Löydöt: KM 15015, KM 19465,

Sijainti: Paikka sijaitsee Lappeenrannan keskustasta 5.0 km NW.

LAPPEENRANTA 6 KAISLARANTA

405-01-0006, kylä: Lapvesi

nuor kivikausi asuinpaikka 2

PK 3134 07 Lappeenranta, x: 6775 38, y: 3562 88, z: 80 +-1 m

Tutkim: Miettinen T 1974 inventointi.

Jussila T 1998 tarkastus.

Löydöt: KM 19465

Sijainti: Paikka sijaitsee Lappeenrannan keskustasta 3.0 km NW.

LAPPEENRANTA 7 MIKONSAARI

405-01-0007, kylä: Mikonsaari

nuor kivikausi asuinpaikka 2

PK 3134 07 Lappeenranta, x: 6776 60, y: 3563 91 (paikannus +-80 m), z: 80

Tutkim: Ailio J 1931 kaivaus.

Miettinen T 1974 inventointi.

Jussila T 1998 tarkastus.

Löydöt: KM 9316, KM 9446, KM 19466

Sijainti: Paikka sijaitsee Lappeenrannan keskustasta 3.9 km N.

LAPPEENRANTA 8 AHOLA NIEMISENKÄRKI

405-01-0008, kylä: Mikonsaari

nuor kivikausi asuinpaikka 2

PK 3134 07 Lappeenranta, x: 6777 37, y: 3565 94, z: 83

Tutkim: Miettinen T 1974 inventointi.

Löydöt: KM 19467

Sijainti: Paikka sijaitsee Lappeenrannan keskustasta 4.9 km N.

LAPPEENRANTA 9 HYÖTIÖNSAARI

405-01-0009, kylä: Luukkala

nuor kivikausi asuinpaikka 2

PK 3134 07 Lappeenranta, x: 6775 41, y: 3566 83, z: 83

Tutkim: Miettinen T 1974 inventointi.

Jussila T 1992 vaaitus.

Löydöt: KM 19468

Sijainti: Paikka sijaitsee Lappeenrannan kirkolta 3.7 km NE.

LAPPEENRANTA 10 UTRANSAARI

405-01-0010, kylä: Saikkola

nuor kivikausi asuinpaikka 2

PK 3134 10 Mustola, x: 6777 06, y: 3570 22, z: 78

Tutkim: Pälsi S 1938 kaivaus.

Miettinen T 1974 inventointi.

Jussila T 1998 tarkastus.

Kähtävä-Marttinen M 1998 tarkastus.

Löydöt: KM 10835, KM 10865, KM 31264

Sijainti: Paikka sijaitsee Lappeenrannan keskustasta 7.3 km NE.

LAPPEENRANTA 11 MURHEISTENRANTA

405-01-0011, kylä: Pontus

nuor kivikausi asuinpaikka 2

PK 3134 10 Mustola, x: 6775 40, y: 3570 76, z: 78

Tutkim: Miettinen T 1974 tarkastus.

Huurre M 1976 inventointi.

Löydöt: KM 19469, KM 19865, KM 31263

Sijainti: Paikka sijaitsee Lappeenrannan keskustasta 7.0 km E.

LAPPEENRANTA 12 KAPPELINMÄKI

405-01-0012

rautakausi tai historiallinen haudaus 1

PK 3133 09 Hanhijärvi, x: 6763 64, y: 3562 94, z: 75 +-2 m

Tutkim: Kähtävä-Marttinen M 1997 kaivaus.

Löydöt: KM 30670

Sijainti: Paikka sijaitsee Lappeenrannan keskustasta 9.2 km S.

LAPPEENRANTA 13 SUURI-PYHÄKALA

405-01-0013

ajoittamaton tunnistamaton, röykkiö (linnavuori tai lapinraunio) 2

PK 3133 05 Pulsa, x: 6759 04, y: 3559 45

Tutkim: Erä-Esko A 1959.

Jussila T 1998.

Sijainti: Paikka sijaitsee Lappeenrannan keskustasta 14.5 km S.

LAPPEENRANTA 14 HEPOSALO

405-01-0014, kylä: Lavola

vanh metallikausi haudaus, röykkiö 2

PK 3134 04 Rutola, x: 6776 36, y: 3558 86, z: 82

Tutkim: Miettinen T 1974 inventointi.

Jussila T 1998 tarkastus.

Sijainti: Paikka sijaitsee Lappeenrannan keskustasta 6.6 km NW.

LAPPEENRANTA 15 KELTAVUORI

405-01-0015

esihistoriallinen kuva, kalliomaalaus 1

PK 3133 05 Pulsa, x: 6759 86, y: 3556 40

Sijainti: Paikka sijaitsee Lappeenrannan keskustasta 15.1 km SW. Humaljärven itäosan etelärannalla.

LAPPEENRANTA 16 SALMENVUORI

405-01-0016

esihistoriallinen kuva, kalliomaalaus 1

PK 3133 03 Huomola, x: 6768 29, y: 3548 64

Sijainti: Paikka sijaitsee Lappeenrannan keskustasta 16.3 km W, Jängynjärven länsiosan itärannalla.

LAPPEENRANTA 17 HIETARANTA

405-01-0017, kylä: Rutola

vanh kivikausi tai nuor kivikausi asuinpaikka 1

PK 3134 04 Rutola, x: 6771 93, y: 3555 67, z: 79 +-2 m

Tutkim: Jussila T 1992 vaaitus.

Jussila T 1998 tarkastus.

Löydöt: KM 27554, KM 31262

Sijainti: Paikka sijaitsee Lappeenrantan kirkolta 8.7 km W, Rutolassa, Pikku-Saimaan Rovonlahden länsirannalla, Lappeenranta-Mikkeli tieltä Myllylammen sillan kohdalta 1 km NNW, lännestä rantaan tulevan ja etelään ja pohjoiseen haarautuvan metsätien etelä ja itäpuolella rantatörmän päällä n. 100 m matkalla.

LAPPEENRANTA 18 TYYSTERNIEMI

405-01-0018, kylä: Lappeenranta

nuor kivikausi asuinpaikka, tuhoutunut kokonaan, 3

PK 3134 07 Lappeenranta, x: 6773 30, y: 3563 10 (paikannus +-50 m), z: 80

Tutkim: Miettinen T 1974 inventointi.

Löydöt: E-KM 95

Sijainti: Paikka sijaitsee Lappeenrannan keskustasta 1.4 km W.

LAPPEENRANTA 19 KOHUSAARI

405-01-0019, kylä: Muukkola

nuor kivikausi asuinpaikka 2

PK 3134 10 Mustola, x: 6777 86, y: 3571 08, z: 81 +-1 m

Tutkim: Jussila T 1998 inventointi.

Löydöt: KM 31243

Sijainti: Paikka sijaitsee Lappeenrannan keskustasta 8.5 km NE. Kohusaari sijaitsee Saimaan kanavan suusta n. 3.2 km NE, Hirvisaaren ja Kotaniemen välissä, Lamposaaren pohjoispuolella. Asuinpaikka on Kohusaaren eteläkärjen itärannalla, rantakallioiden pohjoispuolisella hiekkaisella pienellä tasanteella, n. 20 m itärannasta alkaen.

LAPPEENRANTA 20 HYÖTIONSAAARI 2

405-01-0020, kylä: Lappeenranta

nuor kivikausi asuinpaikka 2

PK 3134 07 Lappeenranta, x: 6775 80, y: 3566 78, z: 80 +-1 m

Tutkim: Jussila T 1998 inventointi.

Löydöt: KM 31244

Sijainti: Paikka sijaitsee Lappeenrannan keskustasta 3.9 km NE, Hyötiönsaaren Luoteisrannan pohjoisosassa olevan kannaksen itärannalla, uimarannalle vievän polun ja pohjoiseen, niemen kärkeen vievän polun välisellä rantakaistalla, korkehkon rantatörmän päällä.

LAPPEENRANTA 21 RUOHOSAARI

405-01-0021, kylä: Lappeenranta

nuor kivikausi asuinpaikka 2

PK 3134 07 Lappeenranta, x: 6774 28, y: 3560 40, z: 81 +-1 m

Tutkim: Jussila T 1998 inventointi.

Löydöt: KM 31245

Sijainti: Paikka sijaitsee Lappeenrannan keskustasta 4.3 km W, Sunisenselän luoteispuolella olevan ison Ruohosaaren itäosan lounasrannalla, saaren kahtia jakavan kannaksen itäpuolella, kallioisen niemekkeen länsipuolella ja harjun etelä- ja itäpuolella olevassa tasaisessa ja suojaisessa laaksossa, rannasta n. 40 m, kesämökin takana. Kaakkoon aukeava ranta.

LAPPEENRANTA 22 RUTOLA-SAHALAHTI 1

405-01-0022, kylä: Rutola

nuor kivikausi asuinpaikka 2

PK 3134 04 Rutola, x: 6771 64, y: 3556 50, z: 81 +-1 m

Tutkim: Jussila T 1998 inventointi.

Löydöt: KM 31246

Sijainti: Paikka sijaitsee Lappeenrannan keskustasta 7.9 km W, Munteron länsipuolella, Munteronsuon länsipuolella, Rovonlahden kaakkoisosassa olevan Sahalahden koillisrannalla, pienen rantakalliopaljastuman koillispuolella metsässä.

LAPPEENRANTA 23 RUTOLA-SAHALAHTI 2

405-01-0023, kylä: Rutola

kivikausi tai vanh metallikausi asuinpaikka 2

PK 3134 04 Rutola, x: 6771 57, y: 3556 56, z: 78 +-1 m

Tutkim: Jussila T 1998 inventointi.

Löydöt: KM 31247

Sijainti: Paikka sijaitsee Lappeenrannan keskustasta 7.9 km W. Munteron länsipuolella, Munteronsuon länsilaidalla, Rovonlahden kaakkoisosassa olevan Sahalahden koillisrannalla, suon reunalla olevalla pienellä mäennyppylällä.

LAPPEENRANTA 24 RUTOLA-HIETARANTA 2

405-01-0024, kylä: Rutola

nuor kivikausi asuinpaikka 1

PK 3134 04 Rutola, x: 6772 12, y: 3555 75, z: 79 +-1 m

Tutkim: Jussila T 1998 inventointi.

Löydöt: KM 31248

Sijainti: Paikka sijaitsee Lappeenrannan keskustasta 8.6 km W, Rovonlahden länsirannalla Halkosaaren tasalla, Kärmeniemen eteläpuolella 200 m, ja sinne vievän tien itäpuolella, tien kohdalla ja tiestä pari kymmentä metriä kaakkoon, tien kaarteeseen ja loivan alamäen kohdalla. Rannasta n. 60 m.

LAPPEENRANTA 24/2 RUTOLA-HIETARANTA 3

405-01-0024, kylä: Rutola

nuor kivikausi asuinpaikka 1

PK 3134 04 Rutola, x: 6772 13, y: 3555 70, z: 82 +-1 m

Tutkim: Jussila T 1998 inventointi.

Löydöt: KM 31249

Sijainti: Paikka sijaitsee Lappeenrannan keskustasta 8.7 km W. Rovonlahden länsirannalla Halkosaaren tasalla, Kärmeniemen eteläpuolella 200 m, ja pääosin sinne vievän tien pohjoispuolella, tien kohdalla, etelään kaartuvan tien risteyksestä n. 30 m pohjoiseen kaartuvan tien suuntaan, loivan rinteiden laella.

LAPPEENRANTA 25 UIRINNIEMI-KÄRJENLAHTI

405-01-0025, kylä: Laakkola

nuor kivikausi asuinpaikka 2

PK 3133 06 Vilkjärvi, x: 6769 58, y: 3553 84, z: 80 +-1 m

Tutkim: Jussila T 1998 inventointi.

Löydöt: KM 31250

Sijainti: Paikka sijaitsee Lappeenrannan keskustasta 11.0 km W, Jängynjärven itäpäässä, etelärannalla, Kukkolanselän ja Kärjenlahden välisen Uirinniemen itärinteellä, Kärjenlahden rannasta 35 m itään ja rantatörmästä 26 m itään, loivalla rinteellä vanhan hiekkakuopan itäpuolella.

LAPPEENRANTA 26 UIRINNIEMI-KUKKOLANSELKÄ

405-01-0026, kylä: Laakkola

esihistoriallinen asuinpaikka 2

PK 3133 06 Vilkjärvi, x: 6769 57, y: 3553 70, z: 80 +-1 m

Tutkim: Jussila T 1998 inventointi.

Löydöt: KM 31251

Sijainti: Paikka sijaitsee Lappeenrannan keskustasta 11.1 km W, Jängynjärven itäosassa, Kukkolanselän itärannalla, Uirinniemen länsirannalla, Niemen kärjestä 200 m etelään, Hiekkakuopan ja mökkien välisen kumpareen länsi-etelärinteellä.

LAPPEENRANTA 27 JÄNGYNJÄRVI-LAVOSENSALMI

405-01-0027, kylä: Iitiä

esihistoriallinen asuinpaikka 2

PK 3133 03 Huomola, x: 6768 49, y: 3548 84, z: 79 +-1 m

Tutkim: Jussila T 1998 inventointi.

Löydöt: KM 31252

Sijainti: Paikka sijaitsee Lappeenrannan keskustasta 16.1 km W, Jängynjärven länsiosassa, Ristisalmen eteläpuolella 50 m, Lavosensalmen itärannalla, lähes Salmenvuoren kalliomaalausta vastapäätä olevan suon ympäröimän niemen NW-kärjessä, nykyisestä suorannasta 80-100 m itään, rantaan vievän mökkien pohjoispuolella.

LAPPEENRANTA 28 JÄNGYNJÄRVI-VUOSSAARENTIE

405-01-0028, kylä: Iitiä

nuor kivikausi asuinpaikka 2

PK 3133 03 Huomola, x: 6766 85, y: 3549 24, z: 78 +-1 m

Tutkim: Jussila T 1998 kaivaus.

Löydöt: KM 31253

Sijainti: Paikka sijaitsee Lappeenrannan keskustasta 16.2 km W. Jängynjärven länsiosan itärannalla, Vuossaaresta 400 m etelään ja Vuossaarentiestä 200 m etelään, muinaisen rantatörmän päällä nykyisestä soisesta rannasta 60 m.

LAPPEENRANTA 29 JÄNGYNJÄRVI-LEINNIEMENKÄRKI

405-01-0029, kylä: Kärki

nuor kivikausi asuinpaikka 2

PK 3133 03 Huomola, x: 6766 08, y: 3548 71, z: 79 +-1 m

Tutkim: Jussila T 1998 inventointi.

Löydöt: KM 31254

Sijainti: Paikka sijaitsee Lappeenrannan keskustasta 17.0 km W, Jängynjärven länsipäässä, sen pohjoisrannalla, Leinniemen kärjessä, lähellä Luumäen rajaa, kesämökin luoteis- ja länsipuolella.

LAPPEENRANTA 30 HANHIJÄRVI-MUURNIEMENMÄKI

405-01-0030, kylä: Vihtola

nuor kivikausi asuinpaikka 2

PK 3133 09 Hanhijärvi, x: 6765 12, y: 3563 80, z: 62 +-1 m

Tutkim: Jussila T 1998 inventointi.

Löydöt: KM 31255

Sijainti: Paikka sijaitsee Lappeenrannan keskustasta 7.6 km S. Hanhijärven keskiosan länsirannalla, Vuorisaaren kohdalla, Hanhisillanjoen suusta 350 m pohjoiseen, pienen niemekkeen kaakkoisrannalla.

LAPPEENRANTA 31 HANHIJÄRVI-HANHISILLANJOKI

405-01-0031, kylä: Kiiala

nuor kivikausi asuinpaikka 2

PK 3133 09 Hanhijärvi, x: 6764 96, y: 3563 76, z: 62 +-1 m

Tutkim: Jussila T 1998 inventointi.

Löydöt: KM 31256

Sijainti: Paikka sijaitsee Lappeenrannan keskustasta 7.8 km S, Hanhijärven keskiosan länsirannalla, Hanhisillanjoen suusta 100 m pohjoiseen, pellon reunassa olevassa metsässä, muinaisen niemen kärjessä.

LAPPEENRANTA 32 KAISLANEN-JOKINIEMENSUO

405-01-0032, kylä: Tukiala

esihistoriallinen asuinpaikka 2

PK 3133 09 Hanhijärvi, x: 6765 46, y: 3562 96, z: 62 +-1 m

Tutkim: Jussila T 1998.

Löydöt: KM 31257

Sijainti: Paikka sijaitsee Lappeenrannan keskustasta 7.4 km S, Kaislanen järven koillisrannasta 200 m, Hanhisillanjoesta 200 m länteen, metsäisen niemekkeen kärjessä, Salpaliinjan varustusten seassa.

LAPPEENRANTA 33 YLÄ-KYYNELMYS

405-01-0033, kylä: Toivarila

esihistoriallinen asuinpaikka 2

PK 3133 09 Hanhijärvi, x: 6762 43, y: 3560 54, z: 60 +-1 m

Tutkim: Jussila T 1998 inventointi.

Löydöt: KM 31258

Sijainti: Paikka sijaitsee Lappeenrannan keskustasta 11.0 km S, Ylä-Kyynelmys - järven luoteisrannalla Luhanjoen suusta 300 m etelä-kaakkoon olevan pienen kallioisen niemekkeen kärjessä.

LAPPEENRANTA 34 KESÄLAMPI

405-01-0034, kylä: Vilkjärvi

nuor kivikausi asuinpaikka 2

PK 3133 05 Pulsa, x: 6759 95, y: 3555 26, z: 59 +-1 m

Tutkim: Jussila T 1998 inventointi.

Löydöt: KM 31259

Sijainti: Paikka sijaitsee Lappeenrannan keskustasta 15.7 km SW, Humaljärven lounaispuolella olevan Kesälammen koillisrannalla, aivan rantaviivan tuntumassa, pohjoispuolisen korkean Parkonmäen alapuolella.

LAPPEENRANTA 35 SUURI-PYHÄKALA 2

405-01-0035, kylä: Kanalampi

esihistoriallinen asuinpaikka 2

PK 3133 05 Pulsa, x: 6759 66, y: 3559 27, z: 58 +-1 m

Tutkim: Jussila T 1998 inventointi.

Löydöt: KM 31260

Sijainti: Paikka sijaitsee Lappeenrannan keskustasta 14.0 km S, Suuri-Pyhäkala - järven keskiosan länsirannalla, pohjoiseen kurottuvan kallioniemen eteläpuolella rannassa olevassa pienessä hiekkaisessa niemekkeessä, Linnavuoren laesta 650 m pohjoisluoteeseen.

LAPPEENRANTA 36 KAISLANEN-HIMALANMÄKI

405-01-0036, kylä: Vihtola

esihistoriallinen asuinpaikka 2

PK 3133 09 Hanhijärvi, x: 6765 34, y: 3561 44, z: 62 +-1 m

Tutkim: Jussila T 1998 inventointi.

Löydöt: KM 31261

Sijainti: Paikka sijaitsee Lappeenrannan keskustasta 7.9 km S, Kaislajärven luoteisrannasta n. 250 m luoteeseen, peltojen välisessä metsäniemeknessä, muinaisen rantatöyrään päällä, länsipuoleisesta peltosarasta 40 m itään.

LAPPEENRANTA 37 HIEKKANIEMI

405-01-0037, kylä: Lauritsala

kivikausi tai vanh metallikausi asuinpaikka 2

PK 3134 07 Lappeenranta, x: 6776 22, y: 3568 19, z: 79 +-1 m

Tutkim: Bilund A 1997 tarkastus.

Löydöt: KM 30564

Sijainti: Paikka sijaitsee Lappeenrannan keskustasta 5.2 km NE.

Löytölista:

kok.	nro	Kunta	nr	nimi
?		LAPPEENRANTA	38	KOTIRANTA
E-KM		LAPPEENRANTA	45	KIVIRANTA
E-KM		LAPPEENRANTA	48	NIEMI
E-KM	95	LAPPEENRANTA	18	TYYSTERNIEMI
E-KM	3204	LAPPEENRANTA	40	RASA
E-KM	3207	LAPPEENRANTA	40	RASA
E-KM	3241	LAPPEENRANTA	39	KAUKAS
E-KM	3265	LAPPEENRANTA	42	VOISALMI
KM	1408	LAPPEENRANTA		PAIKANTAMATTA
KM	2894	LAPPEENRANTA		PAIKANTAMATTA
KM	3050	LAPPEENRANTA		PAIKANTAMATTA
KM	3074	LAPPEENRANTA		PAIKANTAMATTA
KM	3559	LAPPEENRANTA	41	YLÄ-JÄKÖ
KM	9316	LAPPEENRANTA	7	MIKONSAARI
KM	9446	LAPPEENRANTA	7	MIKONSAARI
KM	10835	LAPPEENRANTA	10	UTRANSAARI
KM	10865	LAPPEENRANTA	10	UTRANSAARI
KM	10929	LAPPEENRANTA	3	AHVENSAARI
KM	11180	LAPPEENRANTA	1	SAKSANNIEMI KÄRJENLAMPI
KM	11190	LAPPEENRANTA	1	SAKSANNIEMI KÄRJENLAMPI
KM	11576	LAPPEENRANTA	1	SAKSANNIEMI KÄRJENLAMPI
KM	11858	LAPPEENRANTA	3	AHVENSAARI
KM	11994	LAPPEENRANTA	46	KAUKAAN TEHDASALUE
KM	12169	LAPPEENRANTA	1	SAKSANNIEMI KÄRJENLAMPI
KM	13391	LAPPEENRANTA	3	AHVENSAARI
KM	15015	LAPPEENRANTA	5	HONKASAARI
KM	16339	LAPPEENRANTA	2	ETU- JA TAKA-MUNTERO
KM	16858	LAPPEENRANTA	44	MYLLYMÄKI
KM	17615	LAPPEENRANTA	49	ANIKKALA-MATINNURMI
KM	18016	LAPPEENRANTA	49	ANIKKALA-MATINNURMI
KM	19458	LAPPEENRANTA	2	ETU- JA TAKA-MUNTERO
KM	19459	LAPPEENRANTA	2	ETU- JA TAKA-MUNTERO
KM	19460	LAPPEENRANTA	2	ETU- JA TAKA-MUNTERO
KM	19461	LAPPEENRANTA	2	ETU- JA TAKA-MUNTERO
KM	19462	LAPPEENRANTA	4	HUHTINIEMI
KM	19463	LAPPEENRANTA	4	HUHTINIEMI
KM	19465	LAPPEENRANTA	5	HONKASAARI
KM	19465	LAPPEENRANTA	6	KAISLARANTA
KM	19466	LAPPEENRANTA	7	MIKONSAARI
KM	19467	LAPPEENRANTA	8	AHOLA NIEMISENKÄRKI
KM	19468	LAPPEENRANTA	9	HYÖTIÖNSAARI
KM	19469	LAPPEENRANTA	11	MURHEISTENRANTA
KM	19865	LAPPEENRANTA	11	MURHEISTENRANTA
KM	20240	LAPPEENRANTA	43	RANTALA
KM	20284	LAPPEENRANTA	4	HUHTINIEMI
KM	20285	LAPPEENRANTA	2	ETU- JA TAKA-MUNTERO
KM	20286	LAPPEENRANTA	3	AHVENSAARI
KM	20317	LAPPEENRANTA	47	HARAPAINEN
KM	25189	LAPPEENRANTA	1	SAKSANNIEMI KÄRJENLAMPI
KM	27554	LAPPEENRANTA	17	HIETARANTA
KM	30564	LAPPEENRANTA	37	HIEKKANIEMI

KM	30670	LAPPEENRANTA	12	KAPPELINMÄKI
KM	30718	LAPPEENRANTA	2	ETU- JA TAKA-MUNTERO
KM	31243	LAPPEENRANTA	19	KOHUSAARI
KM	31244	LAPPEENRANTA	20	HYÖTIONSAAARI 2
KM	31245	LAPPEENRANTA	21	RUOHOSAARI
KM	31246	LAPPEENRANTA	22	RUTOLA-SAHALAHTI 1
KM	31247	LAPPEENRANTA	23	RUTOLA-SAHALAHTI 2
KM	31248	LAPPEENRANTA	24	RUTOLA-HIETARANTA 2
KM	31249	LAPPEENRANTA	24	RUTOLA-HIETARANTA 3
KM	31250	LAPPEENRANTA	25	UIRINNIEMI-KÄRJENLAHTI
KM	31251	LAPPEENRANTA	26	UIRINNIEMI-KUKKOLANSELKÄ
KM	31252	LAPPEENRANTA	27	JÄNGYNJÄRVI-LAVOSENSALMI
KM	31253	LAPPEENRANTA	28	JÄNGYNJÄRVI-VUOSSAARENTIE
KM	31254	LAPPEENRANTA	29	JÄNGYNJÄRVI-LEINNIEMENKÄRKI
KM	31255	LAPPEENRANTA	30	HANHIJÄRVI-MUURNIEMENMÄKI
KM	31256	LAPPEENRANTA	31	HANHIJÄRVI-HANHISILLANJOKI
KM	31257	LAPPEENRANTA	32	KAISLANEN-JOKINIEMENSUO
KM	31258	LAPPEENRANTA	33	YLÄ-KYYNELMYS
KM	31259	LAPPEENRANTA	34	KESÄLAMPI
KM	31260	LAPPEENRANTA	35	SUURI-PYHÄKALA 2
KM	31261	LAPPEENRANTA	36	KAISLANEN-HIMALANMÄKI
KM	31262	LAPPEENRANTA	17	HIETARANTA
KM	31263	LAPPEENRANTA	11	MURHEISTENRANTA
KM	31264	LAPPEENRANTA	10	UTRANSAARI
KM	31265	LAPPEENRANTA	2	ETU- JA TAKA-MUNTERO

Tarkemmat löytötiedot kohteen kuvauksen yhteydessä.

Löytölajit:

löytölaji	kohdenumero
asbestin kappale	3
hevosenkenkäsolkki	47
hioinkivi	7, 18
kivi-iskos	30, 7
kiviesine	3, 24
kivikirves	0, 7, 10, 39, 40, 42
kivinuolenkärki	1
kivitaltta	0, 3, 10, 38, 41, 43, 45
kourutaltta	48
kvartsi-iskoksia	1, 2, 3, 4, 5, 7, 8, 10, 11, 17, 19, 21, 24, 25, 26, 28, 29, 30, 32, 33, 34, 35, 36, 37
kvartsiesine	1, 24, 30
kvartsiiitti-iskos	20
kvartsikaavin	1, 2
liuske-esine	1, 2
palanutta luuta	1, 3, 11, 17, 19, 20, 21, 22, 23, 24, 25, 26, 27, 28, 29, 30, 31, 32, 33, 34, 36
palanutta savea	7, 17, 29
pii-iskoksia	3, 7, 30
piiesine	3
raut. keihäänkärki	46
raut. nuolenkärki	paikantamatta
rautakuona	4
reikäkivi	40
saviastian pala	1, 2, 3, 4, 5, 6, 7, 8, 9, 10, 11, 17, 18, 19, 21, 22, 24, 25, 28, 30, 31, 34, 37, 49
saviesine	4, 7, 24
soikea kupurasolkki	44

Negatiiviluettelo:**EKM K 1098** Kuvaaja Timo Jussila 1998

- 1 LAPPEENRANTA 19 KOHUSAARI. Kuvattu itään. Taustalla Saimaa. Asuinpaikka kuvan etualalla.
- 2 LAPPEENRANTA 19 KOHUSAARI. Kohusaaren kaakkoiskärki, kuvattuna järveltä lounaaseen. Asuinpaikka on metsässä kuvan keskellä.
- 3 LAPPEENRANTA 20 HYÖTIONSAAARI 2. Asuinpaikkaa kuvattuna länteen, rannan suuntaan. Edustalla kulunutta tannerta, leveä polku-ura.
- 4 LAPPEENRANTA 21 RUOHOSAARI. Asuinpaikkatasannetta kuvattuna etelään. Kesämökki on kuvan vasemmassa laidassa olevien puiden takana. Lapio on keramiikan löytökohdalla.
- 5 LAPPEENRANTA 22 RUTOLA-SAHALAHTI 1. Kuvan keskellä kallion takana asuinpaikka 22. Siitä oikealle metsäniemekkeen kärjessä on asuinpaikka 23. Kuvattu kaakkoon.
- 6 LAPPEENRANTA 22 RUTOLA-SAHALAHTI 1. Asuinpaikka kuvan etualalla. Lapion kohdalta löytöjä. Kuvattu luoteeseen.
- 7 LAPPEENRANTA 24 RUTOLA-HIETARANTA 2. Asuinpaikkatasannetta, kuvattu itä-koilliseen. Edessä Aivar Kriiska ja takana Petro Pesonen tutkivat koekuopan antimia.
- 8 LAPPEENRANTA 24 RUTOLA-HIETARANTA 3. Asuinpaikkaa tien molemmin puolin. Ojassa kykkivät Aivar Kriiska ja Petro Pesonen poimimassa löytöjä. Kuvattu koilliseen.
- 9 LAPPEENRANTA 25 UIRINNIEMI-KÄRJENLAHTI. Asuinpaikka alempana rinteessä auton tasalla. Kuvattu pohjoiskoilliseen.
- 10 LAPPEENRANTA 25 UIRINNIEMI-KÄRJENLAHTI. Asuinpaikan maastoa kuvattuna rannasta lounaaseen.
- 11 LAPPEENRANTA 26 UIRINNIEMI-KUKKOLANSELKÄ. Asuinpaikan länsiosaa rinteän alaosassa ennen mökkiä, kuvattu kumpareen päältä lounaaseen.
- 12 LAPPEENRANTA 27 JÄNGYNJÄRVI-LAVOSENSALMI. Asuinpaikkaa kuvattuna etelään, mökkien suuntaan.
- 13 LAPPEENRANTA 27 JÄNGYNJÄRVI-LAVOSENSALMI. Kuvattu asuinpaikan kohdalta länteen. Taustalla siintää Jängynjärvi. Vasemmalla häämöttää kesämökki.
- 14 LAPPEENRANTA 28 JÄNGYNJÄRVI-VUOSSAARENTIE. Asuinpaikkatasanne kuvan vasemmassa puoliskossa, keskellä loiva muinainen rantatörmä, oikealla taustalla näkyy Jängynjärvi. Törmän päällä Aivar Kriiska tutkii koekuoppaa. Kuvattu luoteeseen.
- 15 LAPPEENRANTA 29 JÄNGYNJÄRVI-LEINNIEMENKÄRKI. Asuinpaikkatasannetta kuvattuna itä-koilliseen. Vasemmalla taustalla kesämökki, oikealla kalliokumpare.
- 16 LAPPEENRANTA 30 HANHIJÄRVI-MUURNIEMENMÄKI. Asuinpaikkatasannetta kuvattuna aivan rinteän juurelta kaakkoon. Vasemmalla pusikossa seisoo Aivar Kriiska.
- 17 LAPPEENRANTA 30 HANHIJÄRVI-MUURNIEMENMÄKI. Asuinpaikka-aluetta kuvattuna itään, taustalla häämöttää Vuorisaari.
- 18 LAPPEENRANTA 31 HANHIJÄRVI-HANHISILLANJOKI. Asuinpaikkatasannetta kuvattuna itään. Löydöt kuusen kohdalta.
- 19 LAPPEENRANTA 32 KAISLANEN-JOKINIEMENSUO. Löydöt koekuopasta kuvan edustalta. Heti oikealla peltoon laskeva törmä, vasemmalla rinne. Salpalinjan bunkkeri tms. pusikossa taka-alalla. Kuvattu kaakkoon.
- 20 LAPPEENRANTA 33 YLÄ-KYYNELMYS. Asuinpaikkatasannetta kuvattuna kaakkoon, valkaman suuntaan. Aivar Kriiska istuskelee koekuopituksen lomassa.

- 21 LAPPEENRANTA 34 KESÄLAMPI. Asuinpaikka-aluetta kuvattuna kaakkoon.
 22 LAPPEENRANTA 34 KESÄLAMPI. Asuinpaikka-aluetta kuvattuna länteen.
 23 LAPPEENRANTA 36 KAISLANEN-HIMALANMÄKI. Asuinpaikka on nuolen
 kohdalla metsässä, vanhan ja nuoren metsän rajamailla. Kuvattu itään.
 24 LAPPEENRANTA 5 HONKASAARI. Etualalla muinainen rantatörmä ja sen ta-
 kana saaren tasainen laki. Kuvattu saareen tulevan tien kohdalta koilliseen.
 25 LAPPEENRANTA 7 MIKONSAARI. Asuinpaikkaterassia, vasemmalla jyrkkä
 rinne ja oikealla vanha rantatörmä. Kuvattu itään.
 26 LAPPEENRANTA 13 SUURI-PYHÄKALA. Kiviraunio "linnavuoren" laen poh-
 joispäässä. Kuvattu pohjois-luoteeseen. Raunio päällä Aivar-Kriiska.
 27 LAPPEENRANTA 14 HEPOSALO. Rauniot kuvan keskellä olevan kallion laen
 vasemmassa laidassa ja sen alapuolisella rinteellä. Kuvattu pohjoiseen.
 28 LAPPEENRANTA 16 SALMENVUORI. Salmenvuoren maalaus kallio kuvan
 keskellä. Kuvattu lounaaseen.
 29 LAPPEENRANTA 17 HIETARANTA. Ylin painanne, kuvattu länteen. Painan-
 teessa seisoo Aivar kriiska.

Dialuettelo

EKM 2427 Kuvaaja Timo Jussila 1998

- 1 LAPPEENRANTA 22 RUTOLA-SAHALAHTI 1. Asuinpaikka kallion takana
 metsässä (lapio). Kuvattu itään.
 2 LAPPEENRANTA 22 RUTOLA-SAHALAHTI 1. Kuvan keskellä asuinpaikka 22
 ja oikeassa laidassa suon reunassa asuinpaikka 23. Kuvattu kaakkoon.
 3 LAPPEENRANTA 7 MIKONSAARI. Asuinpaikkaterassia, vasemmalla jyrkkä
 rinne ja oikealla vanha rantatörmä. Kuvattu itään.
 4 LAPPEENRANTA 25 UIRINNIEMI-KÄRJENLAHTI. Asuinpaikka alempana rin-
 teessä auton tasalla ja siitä hieman rantaan päin. Kuvattu pohjoiskoilliseen.
 5 LAPPEENRANTA 14 HEPOSALO. Rauniot kuvan keskellä olevan kallion laen
 vasemmassa laidassa ja sen alapuolisella rinteellä. Kuvattu pohjoiseen.
 6 LAPPEENRANTA 28 JÄNGYNJÄRVI-VUOSSAARENTIE. Asuinpaikkatasanne
 kuvan vasemmassa puoliskossa, keskellä loiva muinainen rantatörmä, oikealla
 taustalla näkyy Jängynjärvi. Törmän päällä Aivar Kriiska tutkii koekuoppaa.
 Kuvattu luoteeseen.
 7 LAPPEENRANTA 30 HANHIJÄRVI-MUURNIEMENMÄKI. Asuinpaikka-aluetta
 kuvattuna itään, taustalla häämöttää Vuorisaari.
 8 LAPPEENRANTA 30 HANHIJÄRVI-MUURNIEMENMÄKI. Asuinopaikka-
 maastoa kuvattuna länteen rannan suunnasta.
 9 LAPPEENRANTA 31 HANHIJÄRVI-HANHISILLANJOKI. Asuinpaikkatasannet-
 ta kuvattuna itään. Löydöt kuusen kohdalta.
 10 LAPPEENRANTA 31 HANHIJÄRVI-HANHISILLANJOKI. Kuvattu Hanhisil-
 lanjoen suun eteläpuolelta pohjoiseen. Asuinpaikka taustalla metsässä
 jokseenkin kuvan keskellä olevan männyn kohdalla.
 11 LAPPEENRANTA 5 HONKASAARI. Etualalla muinainen rantatörmä ja sen ta-
 kana saaren tasainen laki. Kuvattu saareen tulevan tien kohdalta koilliseen.

Kohteiden kuvaukset

kohteet nro 1-49 (kohde 24 koostuu kahdesta erillisestä kontekstista)

kohteet 19-36 ovat uusia, inventoinnissa löytyneitä.

kohteet 38-49 ovat löytöpaikkoja

LAPPEENRANTA 1 SAKSANNIEMI KÄRJENLAMPI

Mj-tunnus: 405-01-0001
Kylä: Rutola

Ajoitus: nuor kivikausi
Laji: asuinpaikka
Rauh.lk: 2

Kartta: 3134 04 Rutola
x: 6770 11, y: 3555 64, z: 81 +-1 m

Tutkim: Meinander C. F. 1949 kaivaus.
Miettinen T 1974 inventointi.
Huurre M 1976 tarkastus.
Huurre M 1989 tarkastus.
Jussila T 1992 tarkastus

Löydöt: KM 11180, Pursiainen & Simola 1940, Diar 29-5-1940, saviastian pala 19 kpl, Kuoppa- kampaleima- ja painannekoristelua, 2 reunapalaa, yhdessä palassa sekoitteena asbestia. Juoksuhaudaa kaivettaessa.
KM 11190, Voionmaa J 1940, Diar 3-8-1940, kvartsikaavin 1 kpl, kvartsi-iskos 24 kpl, saviastian pala 48 kpl, Koristeluna kuoppia ja ohuita kampaleimainanteita. Koristelu harvaa. Joukossa reunapaloja ja yksi ohutseinäinen pala.
KM 11576, T. Raskin 1946, Diar 3-5-1946, kivinuolenkärki 1 kpl, mitat: 62 x 9 mm, läpil. lähes soikea, vaal.harmaata kiveä.
kvartsi-iskos 3 kpl, saviastian pala 20 kpl varhaiskampakeramiikkaa ja varhaista asbestikeramiikkaa, osa sileäpintaisia ja koristeettomia.
KM 12169, Meinander C. F. 1949, liuske-esine 1 kpl, mahdollisesti siimanpainon katkelma. Kvartsiesine, kvartsi-iskos, palanutta luuta, saviastian pala, asbestikeramiikkaa jossa koristeena kierrenuoraa ja puikkopainannetta. Lisäksi Ka II:2 ja Ka I:1 :tä.
KM 25189, Huurre M 1989, Diar 21-11-1989, kvartsi-iskos 2 kpl, saviastian pala 2 kpl, koristeettomia.

Sijainti: Paikka sijaitsee Lappeenrannan keskustasta 9.1 km W, Kärenlammen pohjoisrannalla olevassa Saksanniemessä.

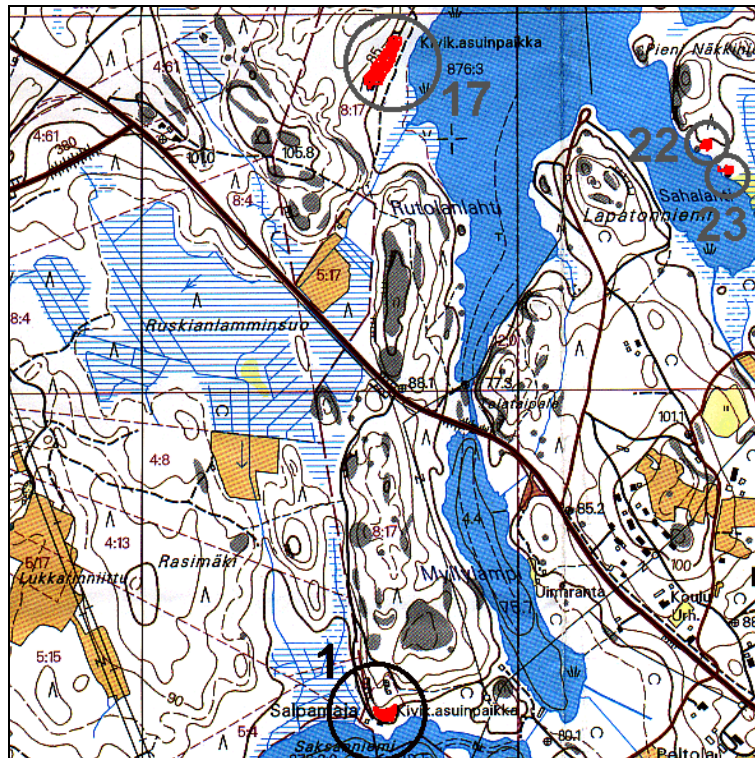
Kuvaus: Aiemmat huomiot (Miettinen T 1974):
Niemessä on sota-ajan linnoituslaitteita, mm. suuri betonibunkkeri, sekä sotaveteraanien Salpamaja. Asuinpaikka on rakennusten takia melkoisesti tuhoutunut, mutta ottaen huomioon sen sijainnin Kärenlammen kautta kulkeneen Saimaan lasku-uoman rannassa se ansaitsisi tulla luokitelluksi I luokan kohteeksi. Yhdessä sota-ajan jäänteiden kanssa se voisi muodostaa suojelualueen.

Jussila 1992:

Kävin paikalla kesällä 1992, Yliopiston Saimaa hankkeen vaaitustyön yhteydessä. Paikka on myllätty ja muokattu. Alkuperäistä maastoa ja pinnanmuotoa ei voi erottaa vesakkoisesta ja reheväkasvuisesta ympäristöstä. Asuinpaikan tarkka paikantaminen ei onnistunut. Mielestäni paikan voisi tiputtaa 2. luokan kohteeksi. Rutolassa on Kärenlammen uoman läheisyydessä parempia ja ehjempää kohteita kuin tämä. En tarkastanut

paikkaa inventoinnissa 1998.

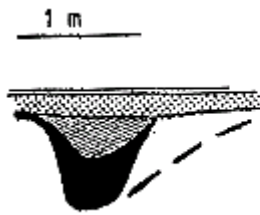
Lappenranta



LAPPEENRANTA 2 ETU- JA TAKA-MUNTERO

- Mj-tunnus: 405-01-0002
Kylä: Rutola
- Ajoitus: nuor kivikausi
Laji: asuinpaikka
Rauh.lk: 2
- Kartta: 3134 04 Rutola
x: 6771 35, y: 3557 02, z: 80
- Tutkim: Miettinen T 1974 inventointi.
Huurre M 1976 tarkastus.
Huurre M 1988 tarkastus.
Luoto J 1994 tarkastus.
- Löydöt: KM 16339, A. Märkälä 1964, Diar 14-9-1964, liuske-esine 1 kpl, Mitat: 52 x 40 x 7 mm, katkelma, levymäinen, hiontaa. Peltotöiden yhteydessä.
Saviastian pala 1 kpl, Asbestikeramiikkaa jossa koristeena epämääräisiä kuoppia, Ka II jossa koristeena pyöreitä ja soikeita kuoppia ja kampaleimapainannetta. Joukossa reunapaloja. Peltotöiden yhteydessä.
KM 19458, Miettinen T 1974, Diar 16-12-1974, kvartsikaavin 1 kpl, saviastian pala 21 kpl, Koristeena kuoppia ja kampaleimapainannetta. Reunapaloja. Osa koristeettomia.
KM 19459, Miettinen T 1974, Diar 16-12-1974, kvartsi-iskos 2 kpl, saviastian pala 14 kpl, koristeena erilaisia kampaleimapainanteita, kuoppia ja rombimaisia painanteita.
KM 19460, Miettinen T 1974, Diar 16-12-1974, saviastian pala 6 kpl, Koristeena mm. viuhkamaisesti painettuja kampaleimoja, leimapainanteita, viivaa. Osa koristeettomia.
KM 19461, Miettinen T 1974, Diar 16-12-1974, saviastian pala 3 kpl, Koristeena epämääräistä kampaleimapainannetta.
KM 20285
KM 30718, Luoto J 1994:1-4 , Koekuopasta tontilta 1:131 (Munterontie 109). Toinen koekuoppa tontin lounaisen rajakiven luona.
KM 31265, Märkälä A, Diar 30-11-1998, saviastian paloja 1300 g 60 kpl, Tyypillisen kampakeramiikan ison astian paloja joissa koristeena kampaleimoja ja kuoppia.
- Sijainti: Rutolan Munteron kyläkunta sijaitsee Lappeenrannan keskustasta n. 8,5 km W.
- Kuvaus: Koordinaatti osoittaa länsipään. Itäpää : x 6771 58 y 3557 36 z 83. Ruoholammen N-puoli, talojen pihapiiri ja metsänlaita. Hiekkaisen harjun W-pää ja S-laita. Ruoholampi on ollut ennen Vuoksen puhkeamista Suur-Saimaan lahtena.
Aiemmat havainnot:
Kirkosta n. 7 km länteen, Ruoholammen pohjoispuolella, hiekkaisen harjun länsipäässä ja etelälaidalla; kylätie kulkee asuinpaikan halki. Löytöpaikat 1-4 (Etu-Muntero) ovat talojen pihapiirissä, löytöpaikka 5 (Taka-Muntero) metsärinteessä. Vaikka paikkojen välillä on löydöttömiäkin alueita on asuinpaikkaa pidettävä yhtenäisenä.

Luoto 1994: Koekuoppia tontilla 1:131, Munterontie 109, viemärilinjän tarkastuksen yhteydessä. Kahdesta koekuopasta kummastakin kampakeramiikan pala. Kuvassa on kaivannon pohjoisreunassa asunnosta johtavan tien kohdalla havaittu liesi.

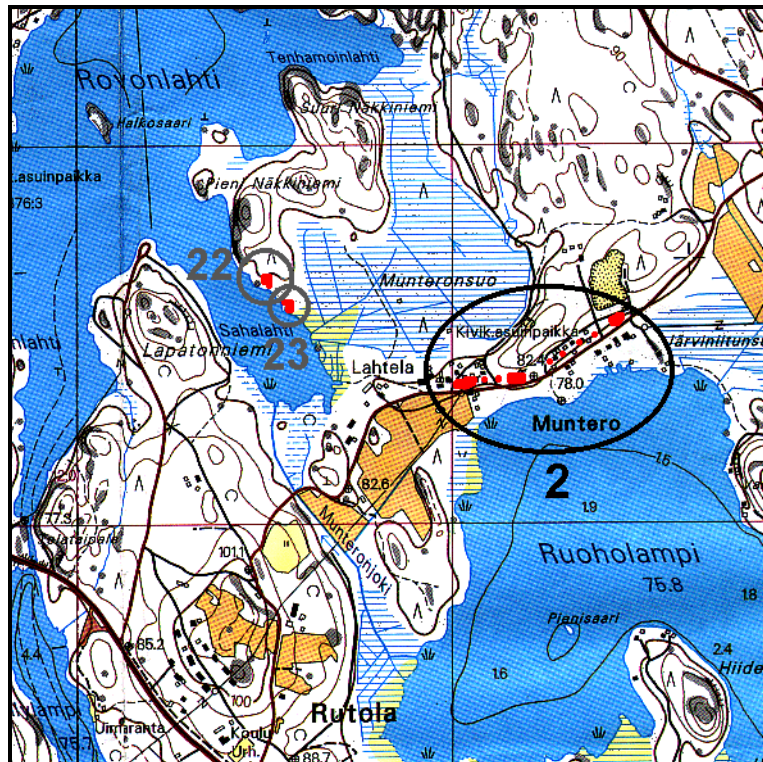


1 m

J. Luoto 1994

kerrosjärjestys:

1. tiivis tiemaa
2. punertava hiekka (rasterointi)
3. lyijyhietta (varjostus)
4. nokimaa (musta)
5. koskematon hietamaa



LAPPEENRANTA AHVENSAAARI

Mj-tunnus: 405-01-0003
Kylä: Kourula

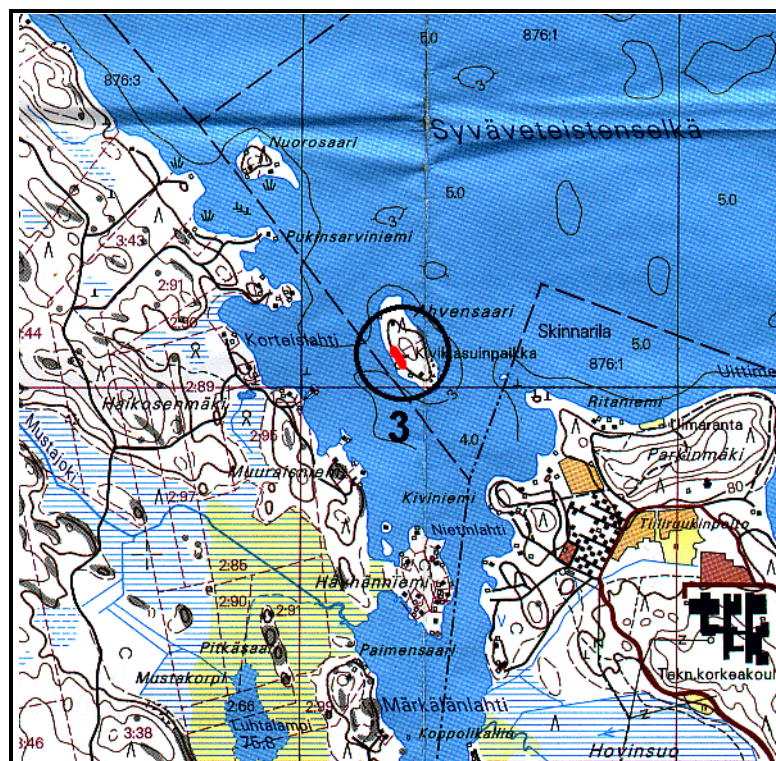
Ajoitus: nuor kivikausi
Laji: asuinpaikka
Rauh.lk: 2

Kartta: 3134 04 Rutola, x: 6774 06, y: 3558 26, z: 78

Tutkim: Rosen G 1953 kaivaus.
Miettinen T 1974 inventointi.
Bergström M 1983 kaivaus.

Löydöt: KM 10929, T. Laaksonen 1938, Diar 7-11-1938, saviastian pala 5 kpl, koristeena kampaleimapainanteita ja viivoja, kesämökin perustaa kaivettaessa. KM 11858, P. Siltanen 1947, Diar 7-5-1948, pii-iskos 1 kpl. Kesämökin perustuksia kaivettaessa. Saviastian pala, asbestikeramiikkaa ja kampakakeramiikkaa. Kesämökin perustuksia kaivettaessa. KM 13391, Rosen G 1953, tasataltta 3 kpl. Kaksi taltoista Äänisen viherliusketta, yksi pienikokoinen. Kvartsi-iskos, palanutta luuta, saviastian pala, Ka II ja asbestikeramiikkaa. KM 20286, Huurre M 1976, Diar 30-10-1900, kiviesine 1 kpl, hiotun kiviesineen katkelma. Sädekiviliusketta. Asbestin kappale, kvartsi-iskos 2 kpl, piiesine 1 kpl mitat: 32 x 21 x 8 mm, nuolenkärjen teelmä tai retusoitu piiesine. Saviastian pala 2 kpl. Koristeettomia asbestikeramiikan paloja. Kampakakeramiikkaa jossa koristeena kuopparivejä ja kampaleimavyöhykeitä. Sekoitteena hiekkaa.

Sijainti: Paikka sijaitsee Lappeenrannan keskustasta 6.2 km W.
Kuvaus: Pienehkön kapean Ahvensaaren W-ranta. Hiekkaisen törmän päällä oleva tasanne. Jussila 1998: Katselin paikkaa veneestä rannan tuntumasta, nousematta maihin. Hoidettua sekametsää. Paikka on siistissä kunnossa.



LAPPEENRANTA 4 HUHTINIEMI

Mj-tunnus: 405-01-0004
Kylä: Lappeenranta

Ajoitus: nuor kivikausi
Laji: asuinpaikka
Rauh.lk: 2

Kartta: 3134 07 Lappeenranta
x: 6772 36, y: 3561 43, z: 79

Tutkim: Miettinen T 1974 inventointi.

Löydöt: KM 19462, Miettinen T 1974, Diar 16-12-1974, kvartsi-iskos 7 kpl.
KM 19463, K. Koistinen 1974, Diar 16-12-1974, saviastian pala 4 kpl, Kampakeramiikkaa, jossa koristeena epämääräisiä kuoppamaisia leimapainanteita, kampa- leimapainanteita ja kuoppia. Saviaines karkeaa.
KM 20284, Diar 30-10-1978, kvartsi-iskoksia, rautakuona 1 kpl. Saviastian paloja, osassa koristeena kuoppia, kampaleimapainanteita, osa koristeettomia, osassa sekoitteena asbestia. Joukossa reunapaloja. Miettisen mukaan myös mahdollisesti nuorakeramiikkaa. Saviesine 1 kpl on savi-idolin tai esineen katkelma. Asbestisekoitteinen.

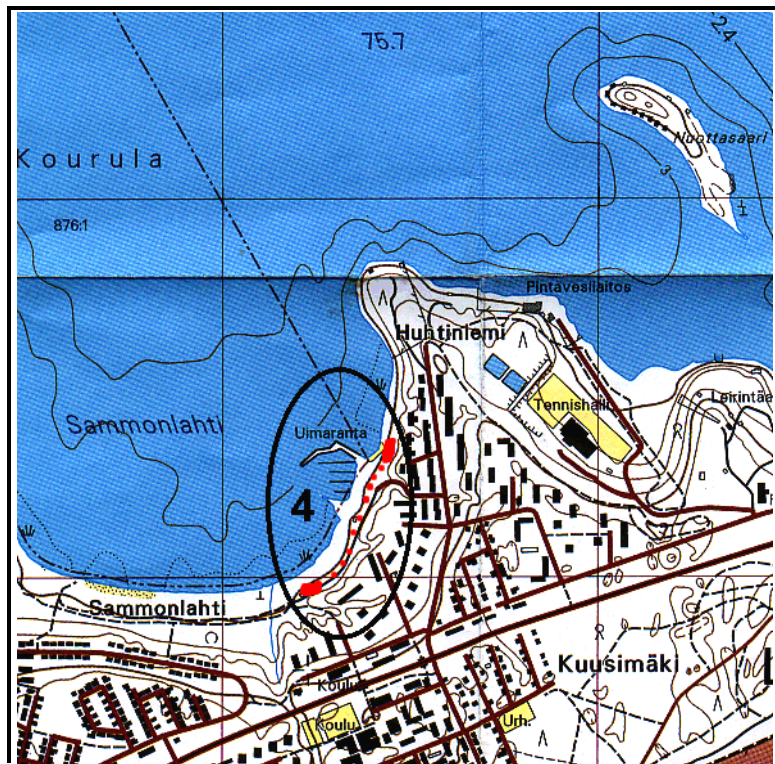
Sijainti: Paikka sijaitsee Lappeenrannan keskustasta 2.9 km W.

Kuvaus: Huhtiniemen W-ranta Rantatörmä, josta osa sortunut ja tuhoutunut
Aiemmat havainnot:

Pohjoinen löytökohta on sortuneessa rantatörmässä, eteläinen rantatörmällä rantaan tulevan tien pohjoispuolella. Mahdollisesti laaja yhtenäinen asuinpaikka, jonka rannan luonnollinen kuluminen on suureksi osaksi tuhonnut.

Jussila 1992:

Paikka on kovin kulunut: yleinen ranta asuinalueen keskellä. Paikoin voi olla



jotain asuinpaikasta jäljellä. Paikkaa ei tarkastettu inventoinnissa 1998.

LAPPEENRANTA 5 HONKASAARI

Mj-tunnus: 405-01-0005
Kylä: Mikonsaari

Ajoitus: nuor kivikausi
Laji: asuinpaikka
Rauh.lk: 2

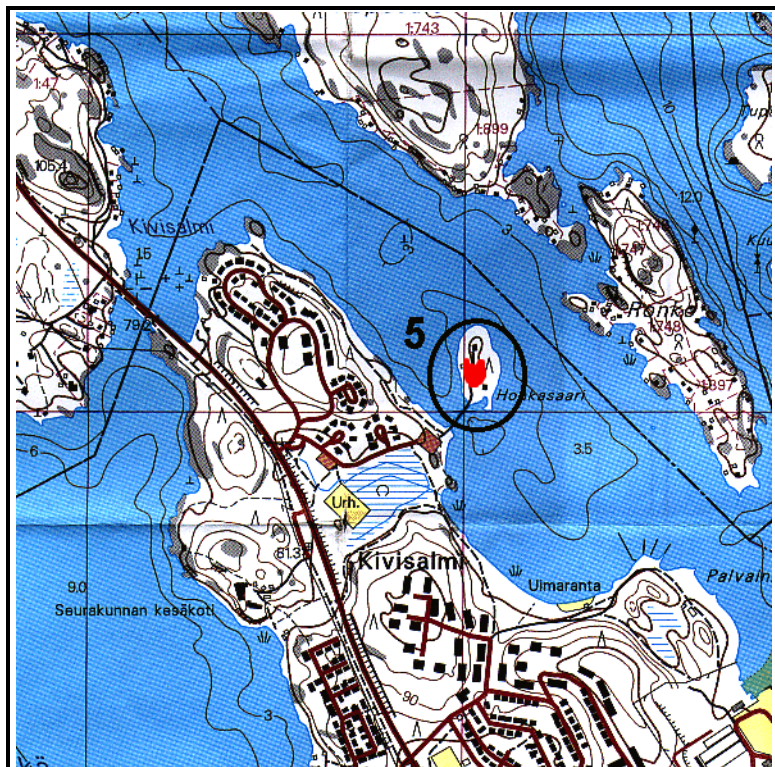
Kartta: 3134 07 Lappeenranta
x: 6777 10, y: 3562 01, z: 79 +-1 m

Tutkim: Erä-Esko A 1960 tarkastus.
Miettinen T 1974 inventointi.
Jussila T 1998 tarkastus.

Löydöt: KM 15015, Erä-Esko A 1960, Diar 17-10-1960, kvartsi-iskos 6 kpl.
KM 19465, Miettinen T 1974, Diar 16-12-1974, kvartsi-iskos 3 kpl, saviastian
paloja 2 kpl, asbestikeramiikkaa.

Valokuvat: EKM 2427: 11 DIA. EKM K 1098: 24.

Sijainti: Paikka sijaitsee Lappeenrannan keskustasta 5.0 km NW.
Kuvas: Voisalmensaaren NE-reunaan sillalla yhdistetty pieni saari. Löydöt hiekkaisen saaren S- ja W-reunan törmästä.
Jussila 1998:
Saaressa on vanha, kunnostettu talo pohjoiskärjessä ja eteläpäässä rantamökki/sauna. Näiden välillä on hyvin hoidettua siistiä harvaa mäntymetsää. Länsitörmällä on sähköpylväitä. Muuten asuinpaikka, joka



saattaa ehkä peittää koko pienen saaren laen on ehjä.

LAPPEENRANTA 6 KAISLARANTA

Mj-tunnus: 405-01-0006
Kylä: Lapvesi

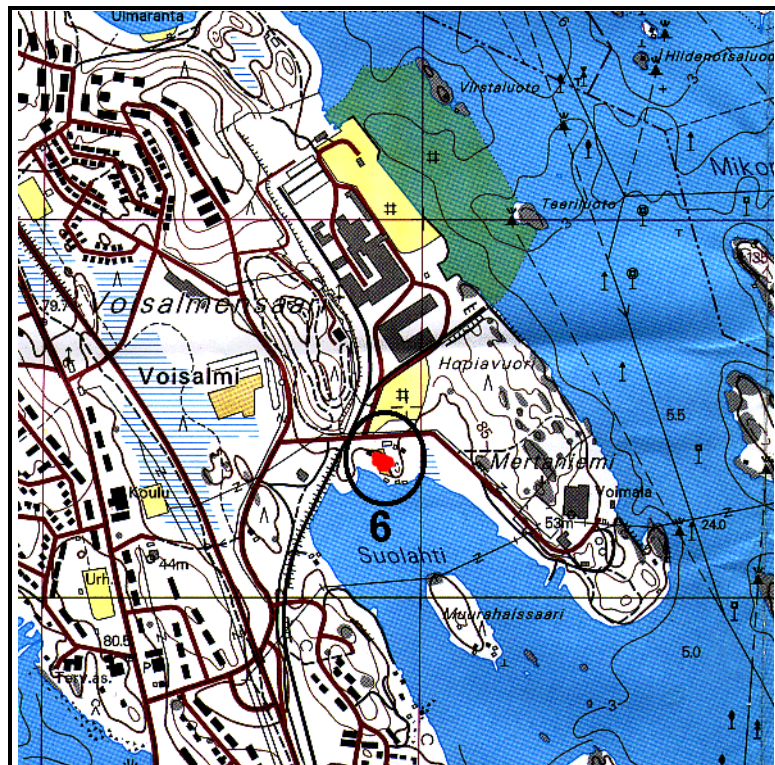
Ajoitus: nuor kivikausi
Laji: asuinpaikka
Rauh.lk: 2

Kartta: 3134 07 Lappeenranta
x: 6775 38, y: 3562 88, z: 80 +-1 m

Tutkim: Miettinen T 1974 inventointi.
Jussila T 1998 tarkastus.

Löydöt: KM 19465, Miettinen T 1974, Diar 16-12-1974, saviastian paloja 2 kpl

Sijainti: Paikka sijaitsee Lappeenrannan keskustasta 3.0 km NW.
Kuvaus: Voisalmensaari Suolahden N-rannalla, S viettävä pelloksi raivattu hiekkainen rantatörmä.
Jussila 1998: Paikka on nyt hoidettua nurmikkoa ja puutarhaa talojen pihamaan tuntumassa, jonka alla asuinpaikkaa lienee jäljellä sen verran minkä peltoviljely on siitä jättänyt.



LAPPEENRANTA 7 MIKONSAARI

Mj-tunnus: 405-01-0007
Kylä: Mikonsaari

Ajoitus: nuor kivikausi
Laji: asuinpaikka
Rauh.lk: 2

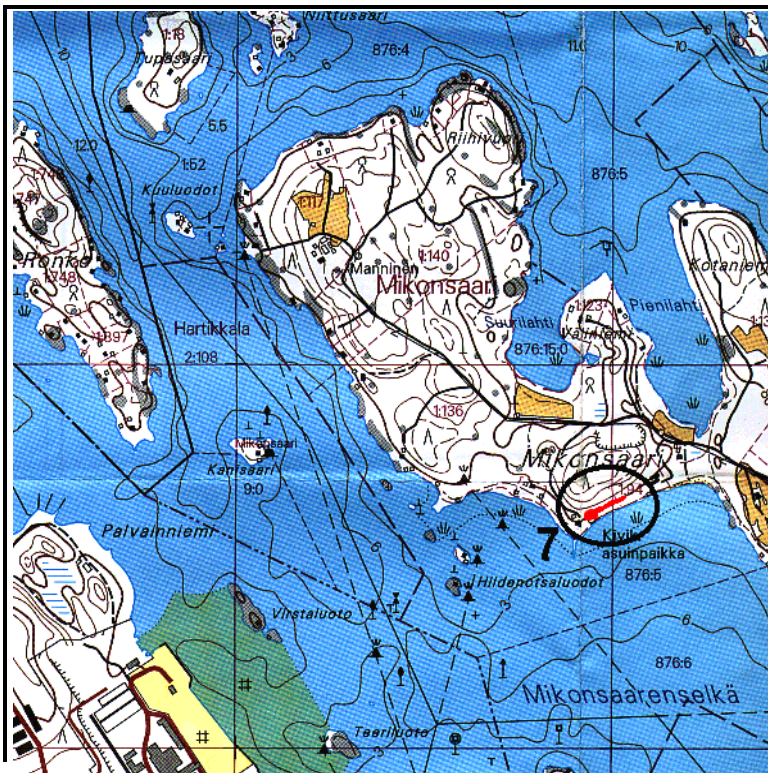
Kartta: 3134 07 Lappeenranta
x: 6776 60, y: 3563 91 (paikannus +80 m), z: 80

Tutkim: Ailio J 1931 kaivaus.
Miettinen T 1974 inventointi.
Jussila T 1998 tarkastus.

Löydöt: KM 9316, S. Kinnunen 1930, Diar 30-12-1930, kivikirves 1 kpl, Mitat: 108 x 71 x 40 mm, teräosa, tasaleveä, toinen lape tasaisesti pyörityvä, toinen särmikäs. Saviastian paloja 364 kpl, saviesine 1 kpl, Mitat: 41 x 24 x 18, katkelma, koristelua. Löydöt vedenkuluttamasta hiekkarinteestä.
KM 9446, Ailio J 1931, hioin 1 kpl. Käsihioimen katkelma hiekkakiveä, molemmilta lappeilta ja yhdeltä reunalta hiottu. Kivilaji-iskos, kvartsi-iskoksia, pii-iskoksia, saviastian paloja.
KM 19466, Miettinen T 1974, Diar 16-12-1974, kivilaji-iskos 1 kpl, kiillettä. Kvartsi-iskoksia 7 kpl, pii-iskos 1 kpl, saviastian pala, Ka II ja Ka III. poltettua savea 1 kpl.

Valokuvat: EKM 2427: 3 DIA. EKM K 1098: 25 .

Sijainti: Paikka sijaitsee Lappeenrannan keskustasta 3.9 km N.
Kuvaus: Mikonsaaren keskiosan S-ranta, hienohiekkainen rantatörmä. Koordinaatti osoittaa alueen lounaispään. Koillispää: 6776 68, 3564 06.



Jussila 1998:

Paikka lienee siinä kunnossa missä se oli Miettisen sitä viimeksi tarkastaessa v. 1974. Kapea terassi jyrkän rantatörmän ja rinteän välissä on entisensä ja kasvillisuus on kuluvan törmän suureksi osaksi peittänyt. Paikalla on nyt tiheä nuori mäntymetsä, eikä paikkaa ole kovinkaan edustavan näköinen. 7

LAPPEENRANTA 8 AHOLA NIEMISENKÄRKI

Mj-tunnus: 405-01-0008
Kylä: Mikonsaari

Ajoitus: nuor kivikausi
Laji: asuinpaikka

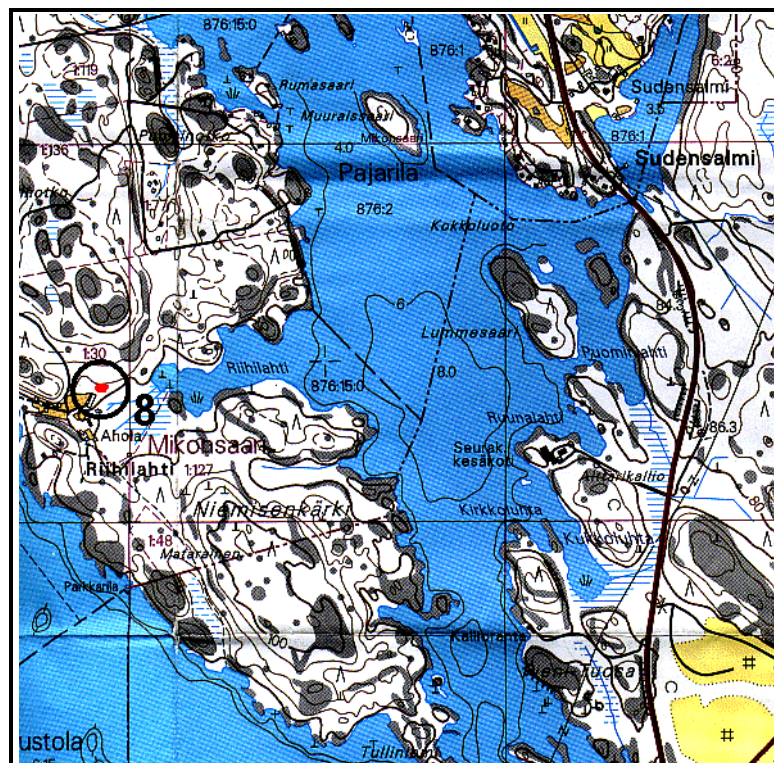
Rauh.lk: 2

Kartta: 3134 07 Lappeenranta
x: 6777 37, y: 3565 94, z: 83

Tutkim: Miettinen T 1974 inventointi.

Löydöt: KM 19467, Miettinen T 1974, Diar 16-12-1974, kvartsi-iskos 1 kpl, saviastian pala 1 kpl, asbestikeramiikkaa ja keramiikkaa jossa sekoitteena chamottea, saviaines karkeaa.

Sijainti: Paikka sijaitsee Lappeenrannan keskustasta 4.9 km N.
Kuvaus: Niemisenkärjen niemen kapein kohta, talosta n. 100 m NE. Löydöt hiekkakuopan reunasta



LAPPEENRANTA 9 HYÖTIÖNSAARI

Mj-tunnus: 405-01-0009
Kylä: Luukkala

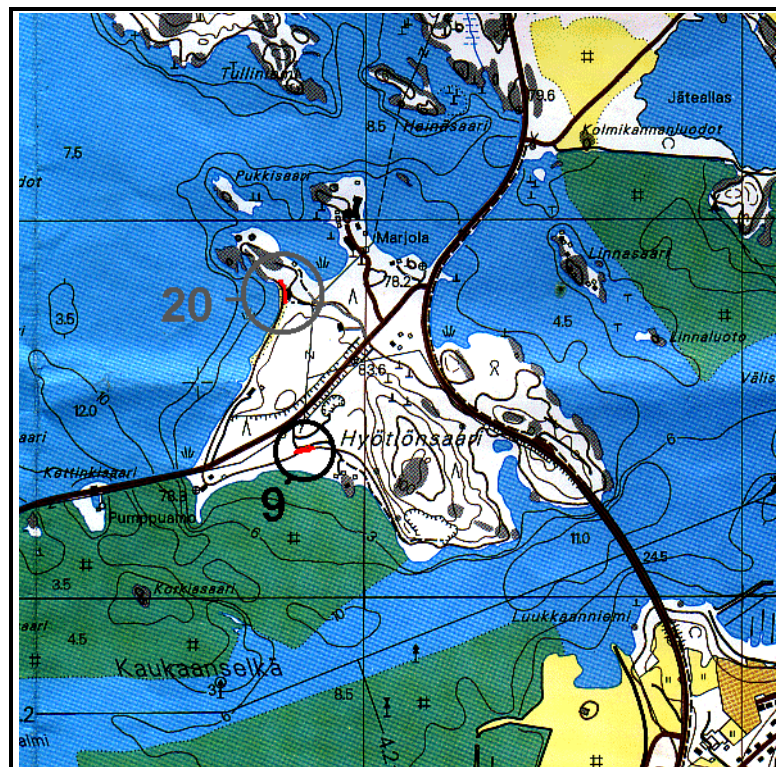
Ajoitus: nuor kivikausi
Laji: asuinpaikka
Rauh.lk: 2

Kartta: 3134 07 Lappeenranta
x: 6775 41, y: 3566 83, z: 83

Tutkim: Miettinen T 1974 inventointi.
Jussila T 1992 vaaitus.

Löydöt: KM 19468, Miettinen T 1974, Diar 16-12-1974, saviastian pala, Ka II ja Ka III. Koristeena epäm. kampaleimapainanteita, kuoppia. Saviaines hieman huokoista. Osa koristeettomia. Harva koristelu, reikäsekoite.

Sijainti: Paikka sijaitsee Lappeenrantan kirkolta 3.7 km NE.
Kuvaus: Hyötiönsaaren S-laita. Löydöt hiekkakuopan S-reunasta, as.p. jatkuu rinneessä
JUSSILA 1992: Vanhan suuren hiekkakuopan ja rannan välillä on siivu ehjää maastoa, jossa on havaittavissa selvä rantatörmä. Lännempänä hiekkakuoppa on tuhonnut maaston aivan rantaviivan tuntumaan. En paikantanut asuinpaikkaa löydöillä. Asuinpaikka saattaa olla kokonaan tuhoutunut hiekanotossa. Rantatörmä jakuu ehjänä itään, missä saattaa ehkä olla jotain jäljellä.



LAPPEENRANTA 10 UTRANSAAARI

Mj-tunnus: 405-01-0010
Kylä: Saikkola


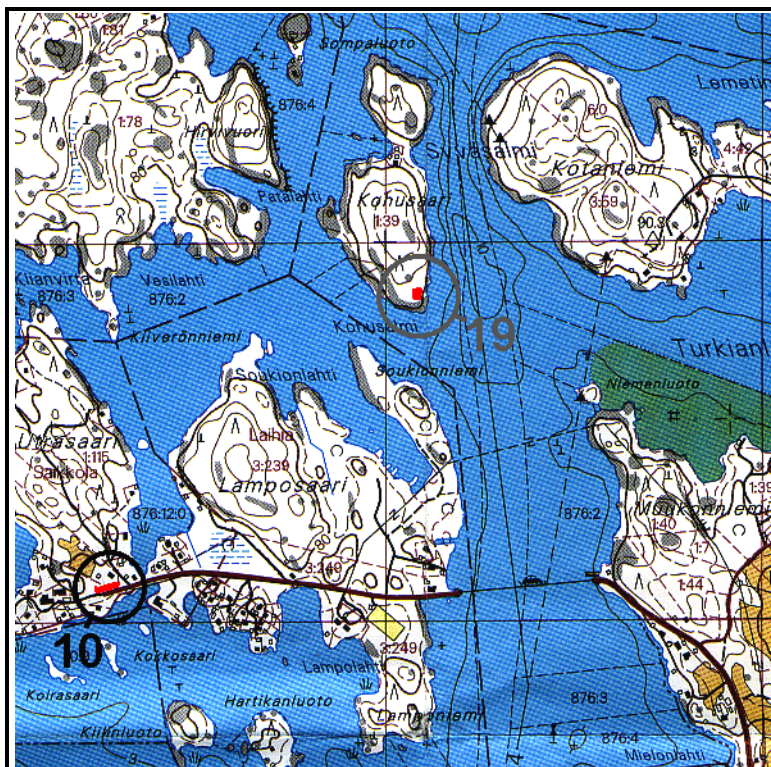
Ajoitus: nuor kivikausi
Laji: asuinpaikka
Rauh.lk: 2

Kartta: 3134 10 Mustola
x: 6777 06, y: 3570 22, z: 78

Tutkim: Pälsi S 1938 kaivaus.
Miettinen T 1974 inventointi.
Jussila T 1998 tarkastus.
Kähtävä-Marttinen M 1998 tarkastus.

Löydöt: KM 10835, A. Topra 1938, Diar 16-6-1938, saviastian pala 1 kpl, koristeena kuoppia ja kampaleimapainanteita.
KM 10865, Pälsi S 1938, Diar 23-7-1938, kivialtta 1 kpl, Mitat: 32 x 19 x 7 mm, läpil. suorakaiteen muotoinen, tummaa kivilajia. Poikkitaltta 1 kpl, Mitat: 45 x 35 x 16, alalape suora ja sileä, ylälape loivasti kaartuva. Molemmissa sivuissa lovi. Äänisen viherliusketta (?). Kvartsi-iskoksia, saviastian paloja, joukossa asbestisekoitteisia paloja.
KM 31264, Kähtävä-Marttinen M 1998, Diar 30-11-1998, saviastian reuna-pala 35 g 1 kpl, palanen löytyi elokuussa 1998 tien ojasta.

Sijainti: Paikka sijaitsee Lappeenrannan keskustasta 7.3 km NE.
Kuvaus: Utransaaren S-osa. S viettävä hiekkainen rantatörmä, jonka yli kulkee tie. Jussila 1998: Löytöjä, kvartsia ja luuta, on tien pohjoisjassa. Asuinpaikkaa lienee vanhasa pellossa jäljellä tien pohjoispuolella.



LAPPEENRANTA 11 MURHEISTENRANTA

Mj-tunnus: 405-01-0011
Kylä: Pontus

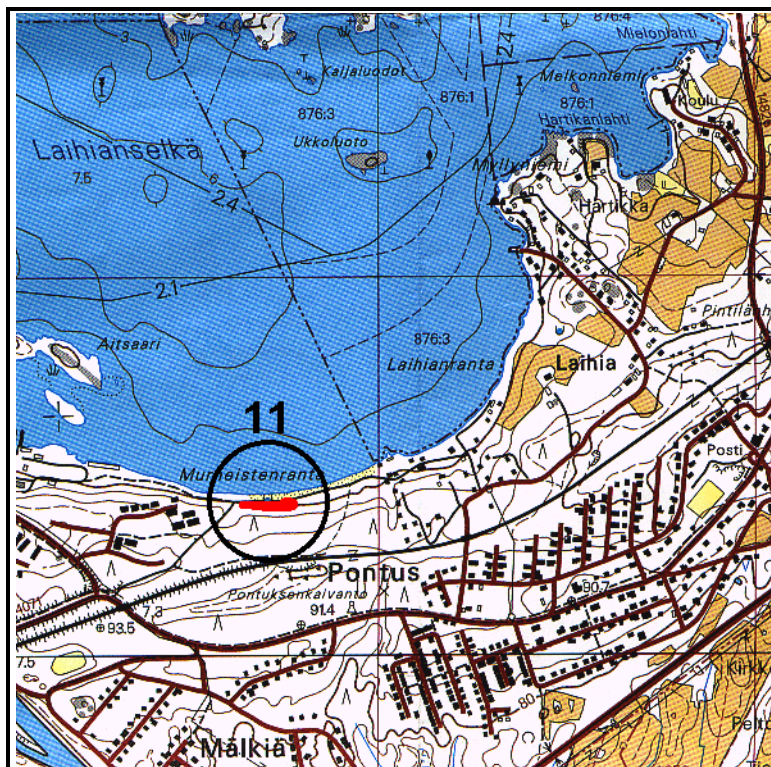
Ajoitus: nuor kivikausi
Laji: asuinpaikka
Rauh.lk: 2

Kartta: 3134 10 Mustola
x: 6775 40, y: 3570 76, z: 78

Tutkim: Miettinen T 1974 tarkastus.
Huurre M 1976 inventointi.

Löydöt: KM 19469, Miettinen T 1974, Diar 16-12-1974, kvartsi-iskos 1 kpl, saviastian pala 15 kpl, kampakeramiikkaa. Yksi reunapala, koristeena kampalei-mapainanteita. Joukossa myös koristeettomia paloja, sekoitteena yhdessä palassa kiillettä.
KM 19865, Huurre M 1976, Diar 1-6-1978, kvartsi-iskos 2 kpl, palanutta luuta 1 kpl. Saviastian paloja 6 kpl, Ka II, koristeena kuoppia ja kampalei-mapainanteita, sekoitteena kiillepitoista hiekkaa.
KM 31263, :1 saviastian paloja 12 g 2 kpl, Timo Jussila otti inventointimat-kallaan mukaansa Etelä-Karjalan Museosta sinne toimitetut löydöt. Kaksi reikäsekotteista saviastian palaa jossa toisessa koristeena kuoppa.
:2 kvartsi-iskos 40 g 2 kpl,

Sijainti: Paikka sijaitsee Lappeenrannan keskustasta 7.0 km E.
Kuvaus: Laihianselän S-ranta Mäntyä kasvava hiekkakangas, tasanne.



LAPPEENRANTA 12 KAPPELINMÄKI

Mj-tunnus: 405-01-0012

Ajoitus: rautakausi ja/ tai historiallinen

Laji: hautaus

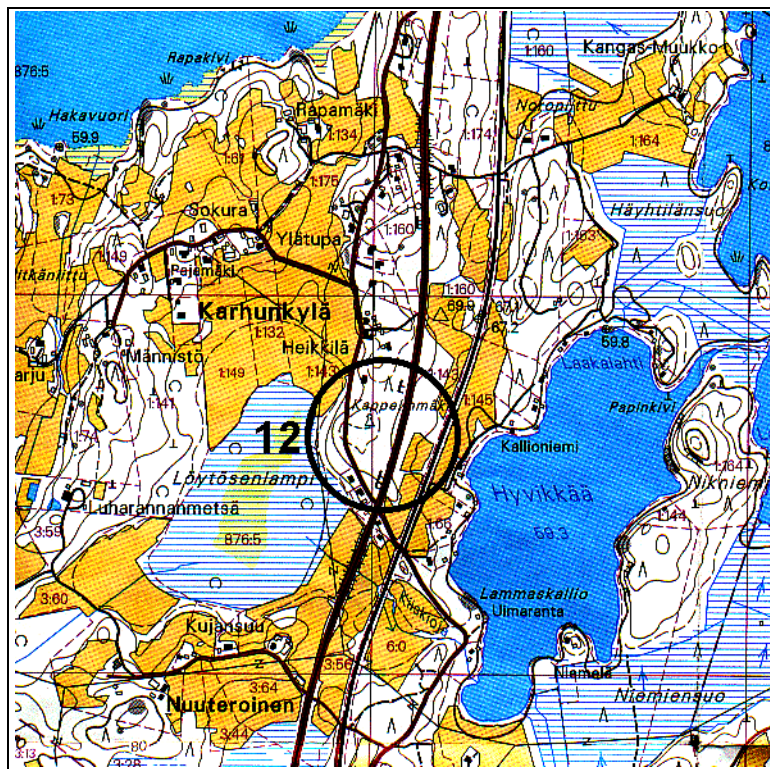
Rauh.lk: 1

Kartta: 3133 09 Hanhijärvi
x: 6763 64, y: 3562 94, z: 75 +-2 m

Tutkim: Kähtävä-Marttinen M 1997 kaivaus.

Löydöt: KM 30670, Kähtävä-Marttinen M 1997, Diar 10-12-1997, kaivauslöytöjä,

Sijainti: Paikka sijaitsee Lappeenrannan keskustasta 9.2 km S.



LAPPEENRANTA 13 SUURI-PYHÄKALA

Mj-tunnus: 405-01-0013

Ajoitus: ajoittamaton (rautakausi? vanh metallikausi?)
 Laji: tunnistamaton, rökkiö (linnavuori tai lapinraunio)
 Rauh.lk: 2

Kartta: 3133 05 Pulsa
 x: 6759 04, y: 3559 45

Tutkim: Erä-Esko A 1959.
 Jussila T 1998.

Valokuvat: EKM K 1098: 26 .

Sijainti: Paikka sijaitsee Lappeenrannan keskustasta 14.5 km S.

Kuvaus: Erä-Esko 1960:
 "Kouvola, 14. 9. 1958
 Lappeen pitäjän Suomalaisen kylässä Suur-Pyhäkala-järven rannalla sijaitsevan kesämökkini vierellä on Linnavuoreksi kutsuttu rapakivikallio. Se nousee Pyhäkalajärvestä miltei pystysuorana seinämänä ja yhtä jyrkkä se on muiltakin paitsi yhdeltä sivultaan. Kallion laki on arviolta n. 25 m järven pintaa ylempänä. Tämän Linnavuoren laella on melkoinen kivirökkiö. Kivet ovat kooltaan tuollaisia 'miehenkannettavia' ja vähän pienempiäkin. Kooltaan ja muodoltaan raunio muistuttaa mm niitä pronssikautisia hautaraunioita, jotka Helsingin Kulosaareissa olen nähnyt. Mainittu Linnavuoren raunio on paksun sammalen peittämä ja kasvaa sen päällä mm melkoinen kuusi. Paikkakunnan vanhan väen kertoman mukaan olisi Linnavuorta aikoinaan, viimeksi Pikkuvihan aikana, käytetty piilopaikkana....
 Kunnioittavasti
 Jouko Suninen
 everstiluutnantti. "

"Yllä esitetyn ilmoituksen johdosta sai allekirjoittanut vuonna 1959 tarkastaakseen Linnavuoren, joka sijaitsee Lappeenrannan kaupungista noin 15 km etelälounaaseen, Suur-Pyhäkalanjärven lounaisrannalla. Eversti Sunisen kuvaus pitää paikkansa muilta osiltaan paitsi siinä, että hänen mainitsemansa 'rökkiö' kaipaa lähempää tarkastelua. Kysymyksessä nimittäin ovat kivivallin jäännökset, jotka ovat vuoren ainoalla helpponousuisella rinteellä, vuoren kapeassa pohjoispäässä. Etelärinteeltä pääsee vuorelle jyrkkää polkua myöten, itä- ja länsireunat ovat seinäjyrkkiä. Pohjoispää on loiva, mutta harjalta vain noin 10 m levyinen. Siinä on poikkivalli 30-50 cm läpimittaisista kivistä. Vallin leveys on n. 4 m ja korkeus 1/2 - 1 m.

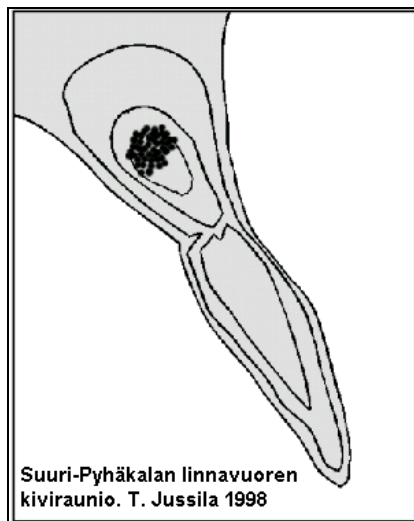
Maanomistaja R. Määttänen, joka on kanneljärveläisiä, kertoi kuulleensa paikkakuntalaisilta tarinoita, joiden mukaan Linnavuorelle olisi näkynyt merkkitulo Pulsan luota. Kysymyksessä lienee joku korkea vuori Tanin ja Pulsan välillä, Kaapron talon mailla.

Helsingissä, huhtikuun 11 pnä 1960
 Aarni Erä-Esko "

Jussila 1998:

Kävin paikalla syyskuussa 1998 yhdessä arkeologi Aivar Kriiskan kanssa. Linnavuoren tulkinta varustukseksi herätti paikalla ollessani epäilyjä. Kallion laki on kolmiomainen ja hyvin kapea. Kivikasa on "kolmion kannan" kohdalla. Tästä kallion laki edelleen kapenee etelään päin. Välillä on vielä kallion "kuroutuma", jonka yli vuoren eteläpään pääsee kapeaa kallioharjannetta pitkin. Kallion laki on hyvin epätasainen ja on vaikea kuvitella siellä voineen olla minkäänlaisia rakennuksia tms. Laella liikkumisenkin on oltava varovaista. Kovin suurta väkimäärää ei vuoren laella ole voinut kerralla olla, ja epäilenkin onko sen puolustaminen ollut mahdollista, jos se olisi varustus. Vuoren seinämät ovat pystysuorat ja vuori on luonnonnähtävyytenä huomattava ja se erottuu kyllä alueen muista kallioista jylhyydellään. Kallion korkeat seinämät ovat pystysuorat muualla paitsi pohjoisessa.

Jos paikka olisi löytynyt ensimmäisen kerran nyt, enkä olisi sitä linnavuoreksi tiennyt, olisin pitänyt kivikasaa hienona lapinrauniona. Kivikasa on soikea, lähes pyöreä ja kekomainen, kallion korkeimmalla kohdalla. Paikan voisi siis mielestäni tulkita ennemminkin hautapaikaksi kuin linnavuoreksi (varustukseksi). Linnavuorimahdollisuutta ei kuitenkaan voi pois sulkea. Paikalla olisi syytä tehdä tarkempia tutkimuksia sen funktion ja ajoituksen selvittämiseksi.



LAPPEENRANTA 14 HEPOSALO

Mj-tunnus: 405-01-0014
Kylä: Lavola

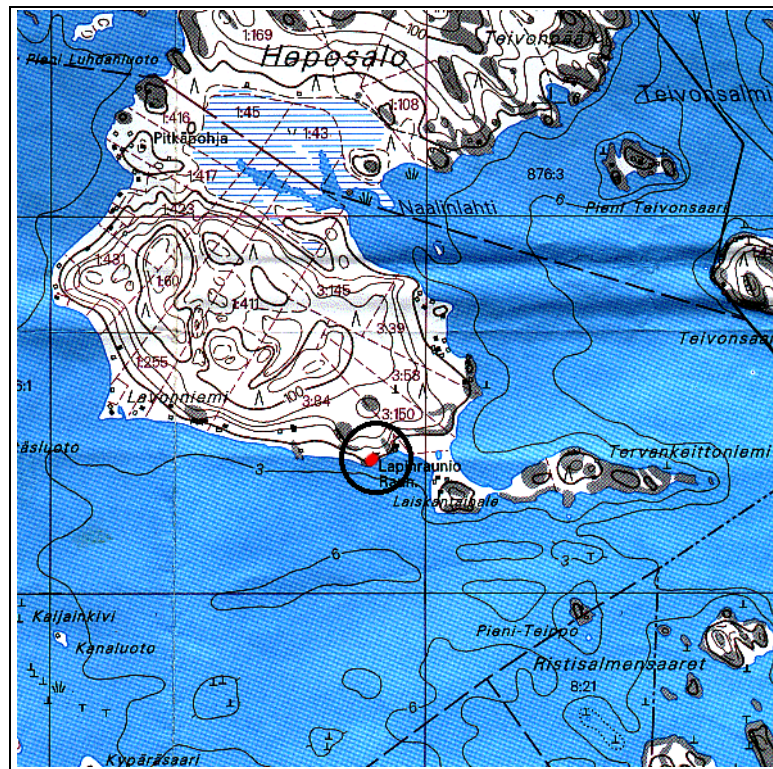
Ajoitus: vanh metallikausi
Laji: hautaus, röykkiö
Rauh.lk: 2

Kartta: 3134 04 Rutola
x: 6776 36, y: 3558 86, z: 82

Tutkim: Miettinen T 1974 inventointi.
Jussila T 1998 tarkastus.

Valokuvat: EKM 2427: 5 DIA. EKM K 1098: 27.

Sijainti: Paikka sijaitsee Lappeenrannan keskustasta 6.6 km NW.
Kuvaus: Veteistenselän N-puolella sij. saaren SE-reuna. Kallioinen niemi, jonka tyvi matala ja hiekkainen.
Jussila 1998: Kävin paikalla elokuussa 1998. Paikalla on joko yksi rauennut röykkiö tai kaksi erillistä lapinrauniota. Rauniot ja ympäristö hyvässä kunnossa.



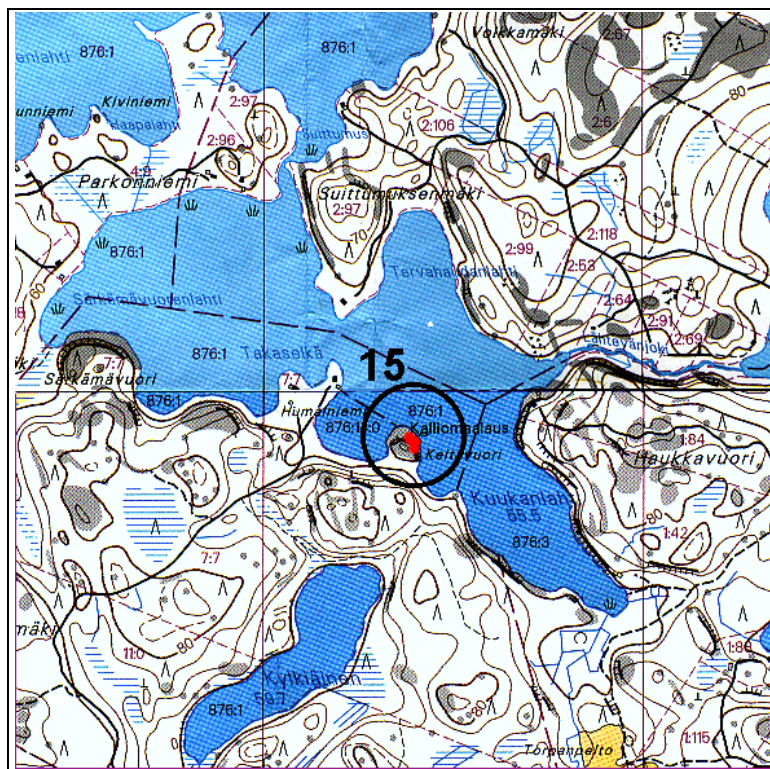
LAPPEENRANTA 15 KELTAVUORI

Mj-tunnus: 405-01-0015

Ajoitus: esihistoriallinen
Laji: kuva, kalliomaalaus
Rauh.lk: 1

Kartta: 3133 05 Pulsa
x: 6759 86, y: 3556 40

Sijainti: Paikka sijaitsee Lappeenrannan keskustasta 15.1 km SW. Humaljärven itäosan etelärannalla.



LAPPEENRANTA 16 SALMENUORI

Mj-tunnus: 405-01-0016

Ajoitus: esihistoriallinen
Laji: kuva, kalliomaalaus
Rauh.lk: 1

Kartta: 3133 03 Huomola
x: 6768 29, y: 3548 64

Valokuvat: EKM K 1098: 28 .

Sijainti: Paikka sijaitsee Lappeenrannan keskustasta 16.3 km W, Jängynjärven länsiosan itärannalla.



LAPPEENRANTA 17 HIETARANTA

Mj-tunnus: 405-01-0017
Kylä: Rutola

Ajoitus: nuor kivikausi
Laji: asuinpaikka
Rauh.lk: 1

Kartta: 3134 04 Rutola
x: 6771 93, y: 3555 67, z: 79 +-2 m

Tutkim: Jussila T 1992 vaaitus.
Jussila T 1998 tarkastus.

Löydöt: KM 27554, Jussila T 1992, Diar 10-12-1992, :1 saviastian paloja 8.3 g 2 kpl, kampakeramiikkaa. Koristeena kampaleimoja, sekoitteena kivimurska. Koekuopasta. :2 palanutta savea 3.8 g 1 kpl, :3 kvartsi-iskoksia 59 g 4 kpl, :4 palanutta luuta 5 kpl.
KM 31262, Jussila T 1998, Diar 30-11-1998, :1 saviastian paloja 69 g 8 kpl, Ylimmästä painanteesta (n. 82 m mpy). Koristeena kampaleimoja ja isoja kuoppia. Seinän paksuus 9 mm.
:2 palanut luu 2 g 2 kpl. Ylimmästä painanteesta (n. 82 m mpy).
:3 saviastian paloja 8 g 2 kpl. Asbestisekotteisia koristeettomia paloja, keskimmäisestä painanteesta n. 80 m mpy.
:4 saviastian pala 15 g 2 kpl. Kivimurskasekotteinen kuoppakoristeinen pala ja reikäsekotteinen pala, jossa pieniä painanteita riveissä. Keskimmäisestä painanteesta n. 80 m mpy.
:5 kvartsi-iskoksia 7 g 1 kpl, Keskimmäisestä painanteesta n. 80 m mpy.
:6 palanutta luuta 2 g 5 kpl, Alimman tason painanteesta n. 79 m mpy.

Valokuvat: EKM K 1098: 29 .

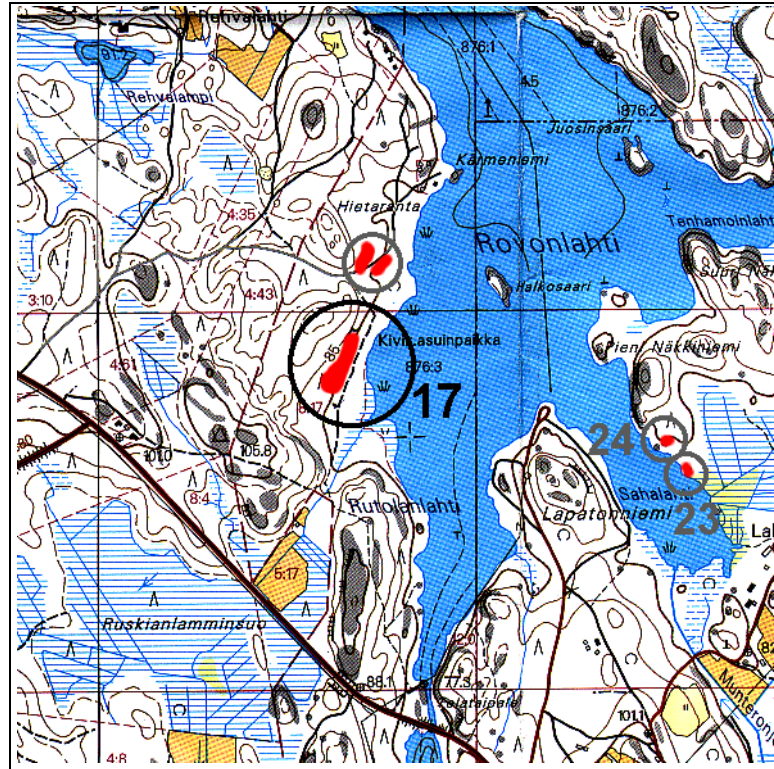
Sijainti: Paikka sijaitsee Lappeenrantan kirkolta 8.7 km W, Rutolassa, Pikku-Saimaan Rovonlahden länsirannalla, Lappeenranta-Mikkeli tieltä Myllylammen sillan kohdalta 1 km NNW, lännestä rantaan tulevan ja etelään ja pohjoiseen haarautuvan metsätien etelä ja itäpuolella rantatörmän päällä n. 100 m matkalla.

Kuvaus: Jussila 1992:
Paikka on täysin koskematon ja ehjä. Koko pitkällä rantakaistalle ei ole yhtään kesämökkiä. Rannassa kulkeva metsätie ei ole kajonnut asuinpaikkaan. Paikalla on selvä komea paikoin vallimainen SS-rantatörmä, jonka päällä ja takana asuinpaikka on.
Paikka on aivan Muinaisen Suur-Saimaan Rutolan Kärenlammen laskuoman suussa. Tältä paikalta 1.9 km etelään on Saksanniemen asuinpaikka, kynnyksen toisellapuolen.
Paikkaa pitää ehdottomasti suojella ja valvoa, koska tämä on seudun ainoa tunnettu täysin koskematon kivikautinen asuinpaikka, vieläpä mitä mielenkiintoisimmassa paikassa vesistöhistorian tutkimuksen kannalta.

Jussila 1998:
Aiemmin mainitsemani valli-törmä ei suinkaan ole SS-törmä. Sellaista ei paikalla ole. Nyt havaittiin paikalla lisää asumuspainanteita eri korkeuksilla. Rannansiirtymiskronologian mukaan asuinpaikka ajoittuu Vuoksen

puhkeamisesta 6000 BP n. 4000 BP kivikauden lopulle. Asuinpaikka, yhdessä pohjoisempana olevan asuinpaikan nro 24 kanssa on Lappeenrannan laajin muinaisjäännös, joka on myös hyvin säilynyt. Ympäristö on rakentamaton. Ehdotan paikkaa 1. luokan kohteeksi.

Ajo-ohje: Lappeenrannasta Mikkelin suuntaan 3.8 km. Lemminkisen risteuksen jälkeen vielä 200 m, jolloin vasemmalle Rehvalahdentielle, jota 350 m ja sitten oikealle Hämeenlahdentielle, ajetaan runsaat 300 m ja seuraavasta oikealle alas, taas 300 m ja seuraavasta risteyksestä ylös oikealle. Tie tulee rantaan ja kulkee rannan suuntaisesti. Asuinpaikka heti tien oikealla puolen, n. sadan metrin matkalla.



LAPPEENRANTA 18 TYYSTERNIEMI

Mj-tunnus: 405-01-0018
 Kylä: Lappeenranta

Ajoitus: nuor kivikausi
 Laji: asuinpaikka
 Rauh.lk: 3

Kartta: 3134 07 Lappeenranta
 x: 6773 30, y: 3563 10 (paikannus +-50 m), z: 80

Tutkim: Miettinen T 1974 inventointi.

Löydöt: E-KM 95, K. E. Appelberg 1919, hioinkivi 3 kpl, saviastian paloja. Maata kaivettaessa.

Sijainti: Paikka sijaitsee Lappeenrannan keskustasta 1.4 km W.
 Kuvaus: Miettinen 1974:

Tyysterniemi sijaitsee Lappeenrannan luoteispuolella n. kilometrin päässä sen keskustasta. Taipalsaareen menevä tie kulkee sen yli. Tyysterniemen tyvi on matalaa, niemi on ollut saarena Suur-Saimaan aikana. K. E. Appelberg on lahjoittanut Etelä.-Karjalan museoon 3 hioiniveä (EKM 95 a.b.c.) ja "suuremman määrän saviastianpalasia ym."(EKM 96), jotka tulivat esille v. 1919 kaivettaessa maaperä Tyysterniemessä paikoilla, jossa on 1700-1800-lukujen vaihteessa sijainnut venäläisen Saimaan sotalaivaston (1788-1808) rakennusryhmä. Kysymys on ilmeisesti Tyysterniemen eteläkärjestä, jossa nyt sijaitsee Viipurin Vaneritehdas. Jos paikalla on ollut kivikautinen asuinpaikka, on se tuhoutunut täysin - niemen kärkeä on tehdasta rakennettaessa laajennettu täytemaalla eikä koko alueella liene neliometriäkään alkuperäistä maata näkyvillä. Etelä-Karjalan museon kortitossa ei ollut mainintaa näistä ilmeisestikin hukkaanjoutuneista Tyysterniemen löydöistä.

LAPPEENRANTA 19 KOHUSAARI

Mj-tunnus: 405-01-0019
Kylä: Muukkola

Ajoitus: nuor kivikausi
Laji: asuinpaikka
Rauh.lk: 2

Kartta: 3134 10 Mustola
x: 6777 86, y: 3571 08, z: 81 +-1 m

Tutkim: Jussila T 1998 inventointi.

Löydöt: KM 31243, Jussila T 1998, diar 30-11-1998, :1 saviastian paloja 24 g 9 kpl, kolme palaa joissa sekoitteena asbestia, näistä yksi on ponttipala. Pinnassa hyvin heikko leveä kampaleima- tai nuorapainanne ja mahdollisesti tekstiilipainannetta. Seinän paksuus 8 mm. Kuusi kivimurskasekoitteista pientä palasta, jossa yhdessä kaksi kampaleimariviä, ja yhdessä heikosti erottuvia, mahdollisesti kampaleima. Seinän paksuus 8 mm.
:2 kvartsi-iskoksia 100 g 10 kpl,
:3 palanutta luuta 1 g 14 kpl.

Valokuvat: EKM K 1098: 1-2.

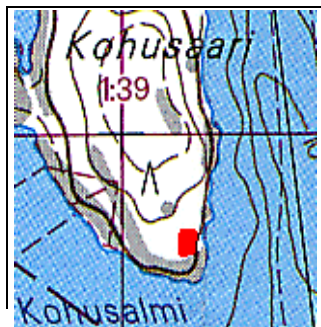
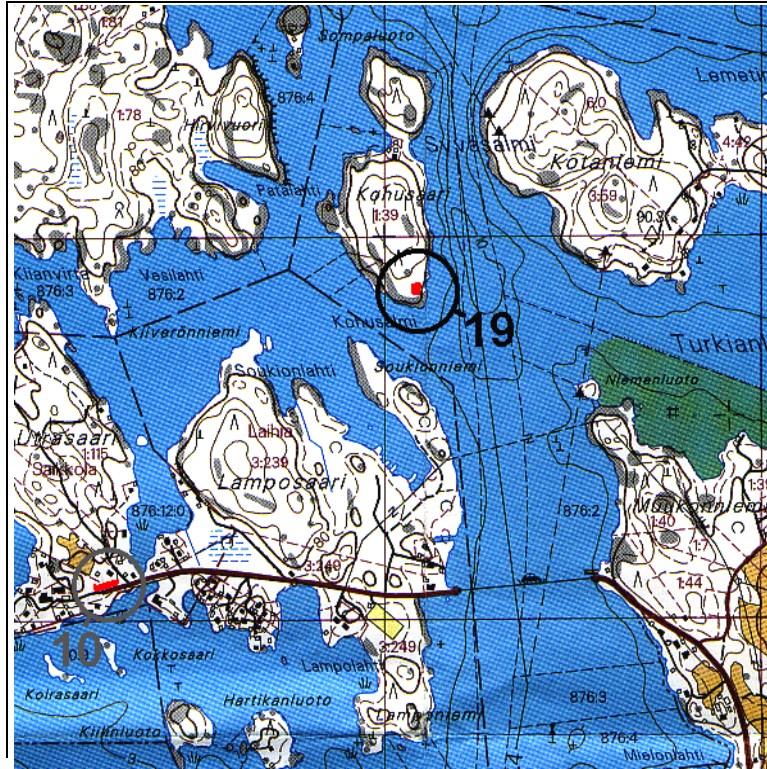
Sijainti: Paikka sijaitsee Lappeenrannan keskustasta 8.5 km NE. Kohusaari sijaitsee Saimaan kanavan suusta n. 3.2 km NE, Hirvisaaren ja Kotaniemen välissä, Lamposaaren pohjoispuolella. Asuinpaikka on Kohusaaren eteläkärjen itärannalla, rantakallioiden pohjoispuolisella hiekkaisella pienellä tasanteella, n. 20 m itärannasta alkaen.

Kuvaus: Jussila 1998:
Asuinpaikka on kalliopaljastumien välissä olevalla loivasti rantaan viettävällä tasanteella. Paikalla on nuori ja tiheä mäntymetsä (myös koivun näreitä). Maaperä paikalla on hiekka/karkea hiekka. Löydöt tulivat kolmesta koekuopasta, joista rantaa lähin oli runsaat 20 m rantaviivalta ja muut kaksi tästä 5-10 m rannasta pois päin. Kävin paikalla 2.9.1998.
Asuinpaikka on täysin ehjä ja kajoamaton. Se on suppea-alainen, arviolta n. 25 x 20 m laajuinen. Asuinpaikan alarajan korkeudeksi arvioin n. 80-79 m, jolloin rannansiirtymiskronologian mukaan asuinpaikka ajoittuisi n. 5200-4600 eKr, eli kivikauden lopulle. Paikalta löydetty keramiikka vaikuttaa Ka III:lta sekä Pöljän- tai Kierikin keramiikalta. Keramiikka on kuitenkin hyvin fragmentoitunutta.

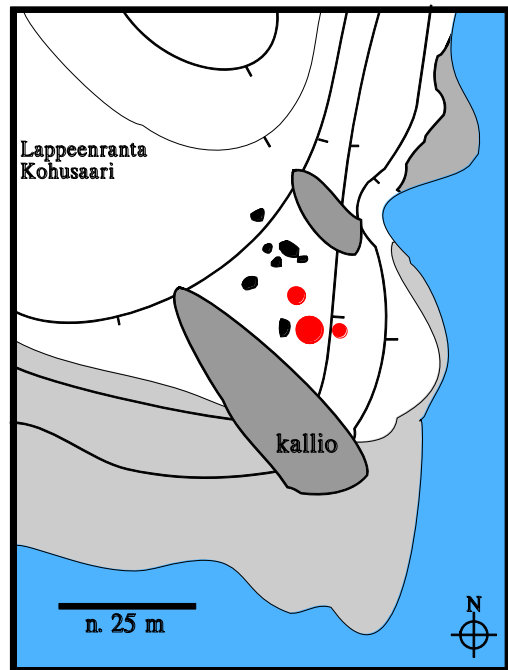
Kohusaari on kaavoitettu mökkitonteiksi. Inventoinnin aikana silmiini osui lehti-ilmoitus, jossa PSV-kiinteistömaailma Tehonelikko Oy LKV (p. 05 5414500) kauppasi viereisen Hirvisaaren ja Kohusaaren "valmiiksi lohkottuja Bonvesta tontteja". Ilmoituksessa olleen pienen karttaotteen perusteella asuinpaikka osuisi tontille nro 12-5/6 ja ehkä myös pohjoisempana olevalle tontille 12-4.

Paikalle pääsee veneellä, Hyvä veneenlaskupaikka on Lamposaaren lossin luona, josta väylää pitkin pohjoiseen ja ensimmäinen saari vasemmalla.

Lappeenranta 19 Kohusaari



400 x400 m



Lappeenranta 19 Kohusaari

LAPPEENRANTA 20 HYÖTIONSAAARI 2

Mj-tunnus: 405-01-0020
Kylä: Lappeenranta

Ajoitus: nuor kivikausi
Laji: asuinpaikka
Rauh.lk: 2

Kartta: 3134 07 Lappeenranta
x: 6775 80, y: 3566 78, z: 80 +-1 m

Tutkim: Jussila T 1998 inventointi.

Löydöt: KM 31244, Jussila T 1998, diar 30-11-1998, :1 kvartsiitti-iskos 12 g 1 kpl, punaista karkearakiesta kvartsiittia, mahdollisesti esineen katkelma.
:2 palanut luu 1 g 3 kpl,

Valokuvat: EKM K 1098: 3 neg.

Sijainti: Paikka sijaitsee Lappeenrannan keskustasta 3.9 km NE, Hyötiönsaaren Luoteisrannan pohjoisosassa olevan kannaksen itärannalla, uimarannalle vievän polun ja pohjoiseen, niemen kärkeen vievän polun välisellä rantakaistalla, korkekon rantatörmän päällä.

Kuvaus: Havaitsin muutamassa koekuopassa runsaasti pieniä palaneen luun murusia. Kuopat tein rantatörmän äärellä kulkevan polun ja kauempana rannasta olevan kuluneen leveän polku-uran väliseen kajoamattomaan, muutaman metrin levyiseen metsäkaistaleeseen. Muutaman isomman luun murusen otin mukaani. Maaperä on hiekkaa. Muutaman kymmenen metrin päässä tästä pohjoiseen on polku-uran kohdalla, kapeahkolla rantatörmän laella pyöreä painanne, joka saattaa olla asumuspainanne. Painanne on rantatörmän reunan ja kalliopaljastuman välisellä tasanteella. Pari koekuoppaa painanteen tuntumaan ei tuottanut havaintoja esihistoriasta. Kävin paikalla 25.8.1998.

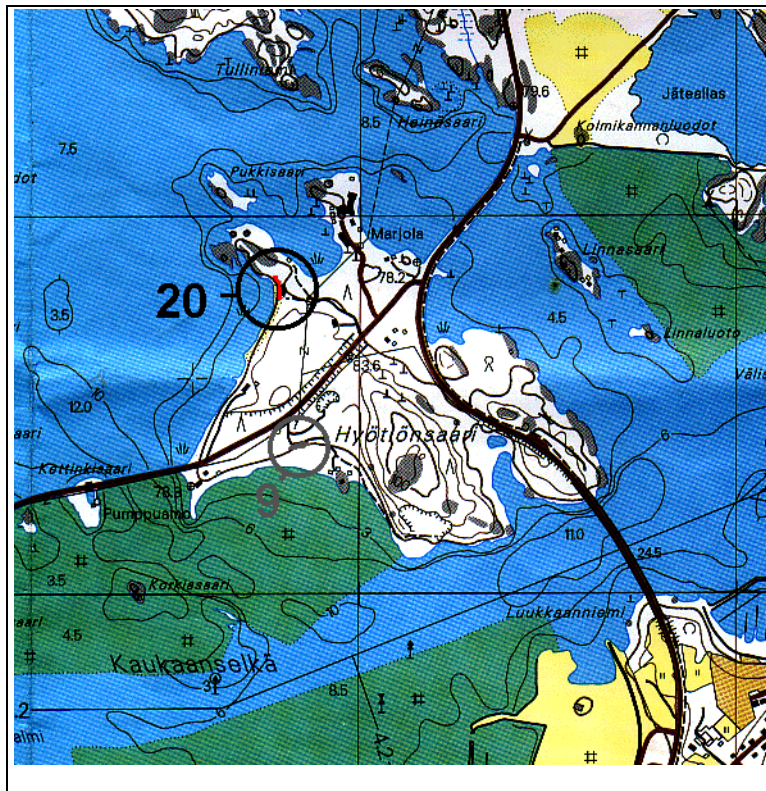
Asuinpaikka on korkeahkon, suoraan nykyiseen rantaan laskevan törmän päällä, joten rannansiirtymiskronologia-ajoitus on epätarkka arvio: n. 5200-4600 eKr, eli Pöljän keramiikan aikainen.

Paikka on ulkoilualueetta, uimarantaa, ja siten kulutukselle altista. Nyt paikka lienee vielä lähes täysin ehjä, joskin pintaerosio polkujen kohdalla saattaa vaurioittaa muinaisjäännöstä.

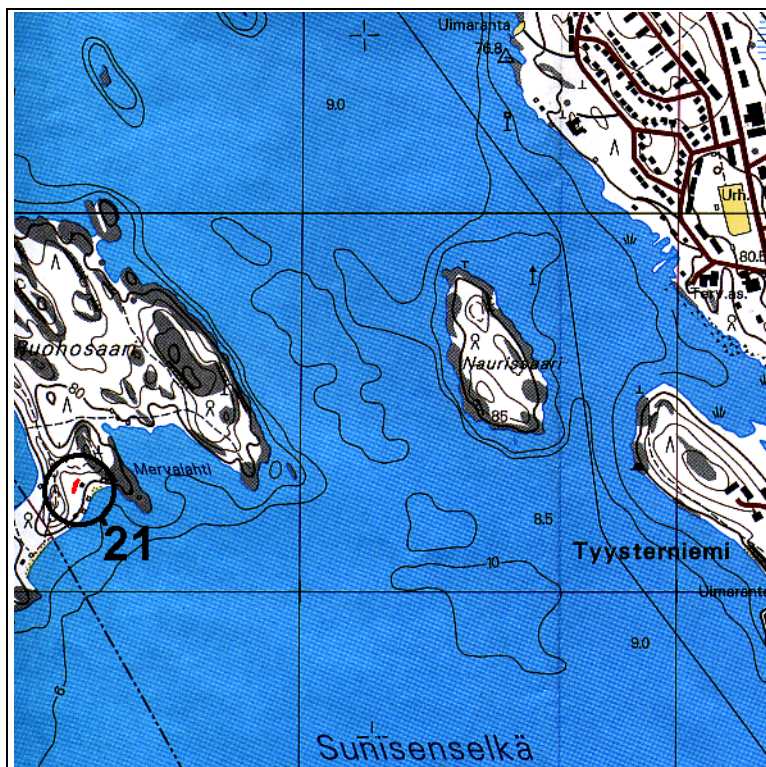
Ajo-ohje: Lauritsalasta Luukkansalmen sillan yli Vehkatakaleen suuntaan. Sillan jälkeen 800 m ja sitten vanhaa tietä vasemmalle n. 200 m, jolloin Marjolan risteyksen jälkeen seuraavasta oikealle. Ajetaan parisataa metriä ja jäädään parkkipaikalle, josta polku rantaan.



Lappeenranta 20 Hyötionsaari 2



Lappeenranta 21 Ruohosaari



LAPPEENRANTA 21 RUOHOSAARI

Mj-tunnus: 405-01-0021
Kylä: Lappeenranta

Ajoitus: nuor kivikausi
Laji: asuinpaikka
Rauh.lk: 2

Kartta: 3134 07 Lappeenranta
x: 6774 28, y: 3560 40, z: 81 +-1 m

Tutkim: Jussila T 1998 inventointi.

Löydöt: KM 31245, Jussila T 1998, Diar 30-11-1998, :1 saviastian pala 3 g 1 kpl, Kulunut saviastian pala, jossa koristeena heikosti erottuvia kapeita kampaleimoja. Sekoitteen kivimurska, josta erottuu runsas punertava maasälpä. Seinän paksuus 6-8 mm.
:2 kvartsi-iskos 1 g 1 kpl, :3 palanut luu 1 g 1 kpl,

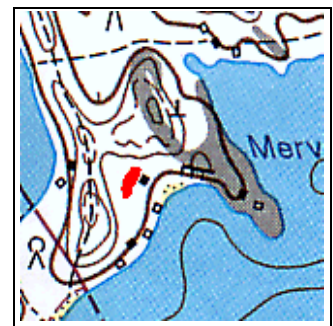
Valokuvat: EKM K 1098: 4.

Sijainti: Paikka sijaitsee Lappeenrannan keskustasta 4.3 km W, Sunisenselän luoteispuolella olevan ison Ruohosaaren itäosan lounasrannalla, saaren kahtia jakavan kannaksen itäpuolella, kallioisen niemekkeen länsipuolella ja harjun etelä- ja itäpuolella olevassa tasaisessa ja suojaisessa laaksossa, rannasta n. 40 m, kesämökin takana. Kaakkoon aukeava ranta.

Kuvaus: Paikka on suojaisassa laaksossa, jota ympäröi korkea harjanne ja idässä jyrkkä kallio. Maasto nousee loivasti rannasta pois päin, kunnes kesämökin kohdalla rinne tasaantuu. Löydöt tulivat kesämökin taakse tehdyistä koekuopista. Maaperä on paikalla hiekkainen moreeni. Kasvillisuus kuusikko. Asuinpaikan eteläreuna on osin myllätty, mm. tunkio ja kasvima. Asuinpaikkaa ympäröi Salpalinjan varustukset. Itäpuoleisessa kalliossa on bunkkeri, jonka kivillä vuorattu ampuma-aukko aukeaa etelään. Bunkkerista louhitut kivet on levitetty tasiseksi kerrokseksi kallion edustalle. On mahdollista, että asuinpaikkaa on jäänyt kivikerroksen alle. Kivet on mahdollisesti osin peitetty hiekalla, joka saattaa olla työnnetty asuinpaikkatasanteelta. Harjanteella asuinpaikan länsipuolella on juoksuautoja. Asuinpaikka vaikuttaa suurimmalta osin koskemattomalta, mutta on todennäköistä, että Salpalinjan rakennustyöt ovat sitä vaurioittaneet. Asuinpaikka sijaitsee Suur-Saimaan korkeimman rannan tason tuntumassa ja on siten tyyppillisen kampakeramiikan aikainen (n. 6000-5600 eKr.), mikäli löydöt ovat alkuperäisellä paikalla.

Kävin paikalla yhdessä virolaisen arkeologin Aivar Kriiskan kanssa 8.9.1998.

Paikalle pääsee vain veneellä. Lähin vevesatama on Skinnarilassa, korkeakoulun kohdalla, josta runsaan kilometrin venematka.



LAPPEENRANTA 22 RUTOLA-SAHALAHTI 1

Mj-tunnus: 405-01-0022
Kylä: Rutola

Ajoitus: nuor kivikausi
Laji: asuinpaikka
Rauh.lk: 2

Kartta: 3134 04 Rutola
x: 6771 64, y: 3556 50, z: 81 +-1 m

Tutkim: Jussila T 1998 inventointi.

Löydöt: KM 31246, Jussila T 1998, Diar 30-11-1998, :1 saviastian paloja 9 g 4 kpl, kivimurskasekoitteisia palasia, jossa yhdessä kuoppa-kampaleimakrostelua ja sisäpinnassa kuopan kohdalla sormenjälki. Yksi pala on asbestisekotteinen, kulunut ja pyörästynyt ja siinä erottuu leveä kampaleima. :2 palanut luu 1 g 5 kpl,

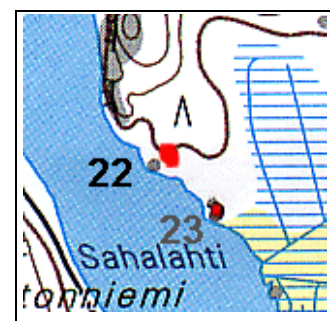
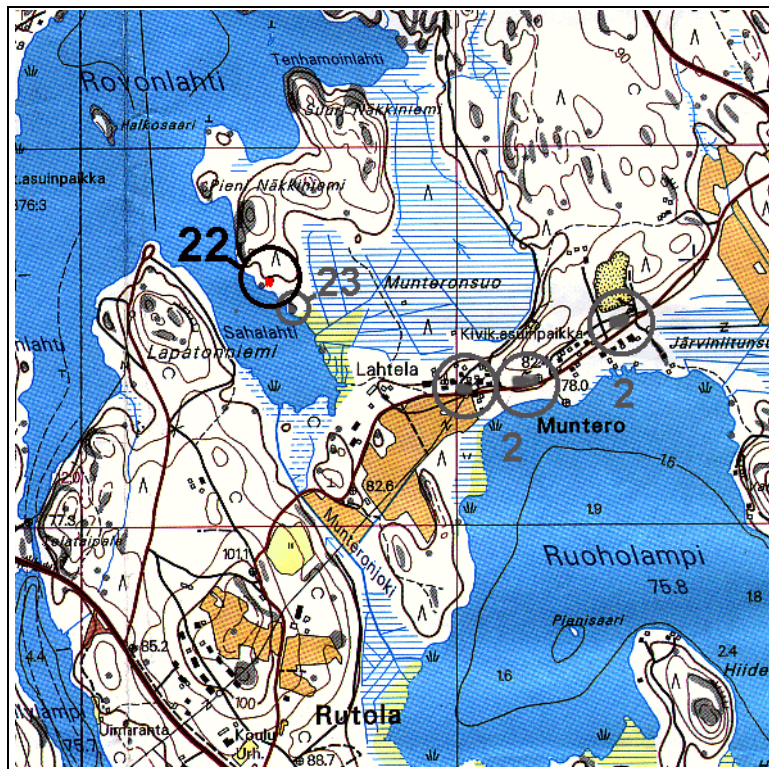
Valokuvat: EKM 2427: 1-2 DIA. EKM K 1098: 5-6.

Sijainti: Paikka sijaitsee Lappeenrannan keskustasta 7.9 km W, Munteron länsipuolella, Munteronsuon länsipuolella, Rovonlahden kaakkoisosassa olevan Sahalahden koillisrannalla, pienen rantakalliopaljastuman koillispuolella metsässä.

Kuvaus: Jussila 1998:
Paikka on koskematon ja ehjä. Se sijaitsee muinaisen Saimaan Kärenlammen lasku-uoman suulla, joka on tästä puolen kilometriä lounaaseen. Asuinpaikka on muinaisessa niemikkeessä rantakallion takana olevalla hiekkaisella tasanteella. Kasvillisuus on paikalla sekametsää. Löydöt tulivat koekuopasta. Keramiikan perusteella paikka on tyypillisen kampakeramiikan aikainen, korkeussijainnin perusteella arvioituna tyypillisen kampakeramiikan loppuvaiheesta ehkä n.

5800-5500 eKr. Kulunut asbestikeramiikan pala vaikuttaa varhaiselta asbestikeramiikalta. Kävin paikalla 19.8.1998.

Paikalle pääsee helposti veneellä Lapatonniemestä, ja sinne tulee myös polku Munteronsuon yli Munterosta, Lahtelan talon kohdalta.



LAPPEENRANTA 23 RUTOLA-SAHALAHTI 2

Mj-tunnus: 405-01-0023
Kylä: Rutola

Ajoitus: kivi tai vanh metallikausi
Laji: asuinpaikka
Rauh.lk: 2

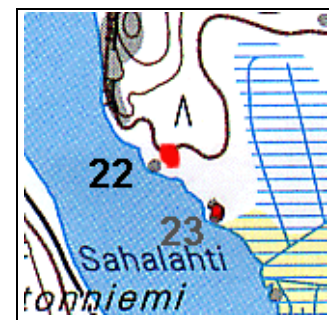
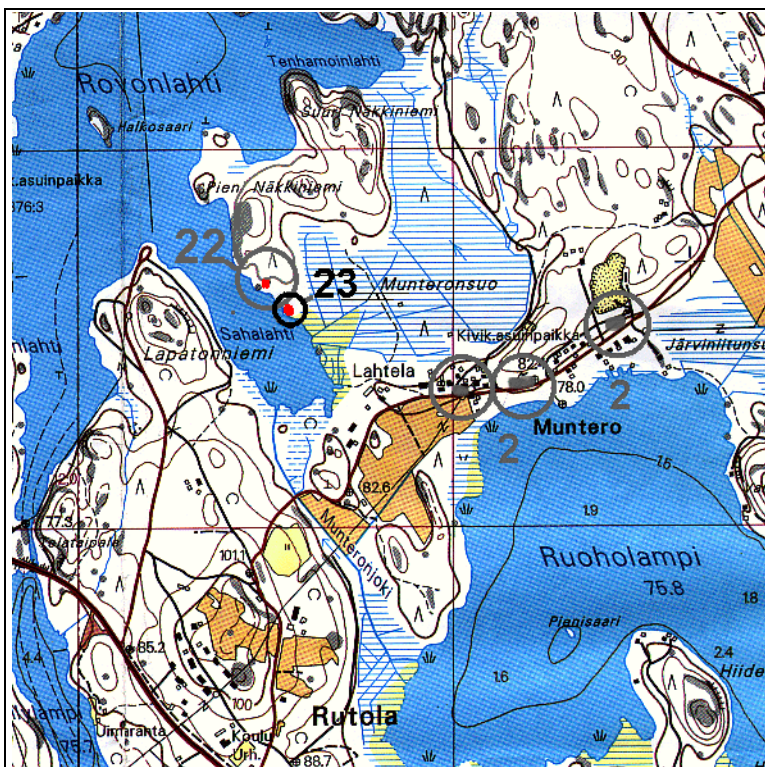
Kartta: 3134 04 Rutola
x: 6771 57, y: 3556 56, z: 78 +-1 m

Tutkim: Jussila T 1998 inventointi.

Löydöt: KM 31247, Jussila T 1998, Diar 30-11-1998, :1 palanut luu 1 g 1 kpl,

Sijainti: Paikka sijaitsee Lappeenrannan keskustasta 7.9 km W. Munteron länsipuolella, Munteronsuon länsilaidalla, Rovonlahden kaakkoisosassa olevan Sahalahden koillisrannalla, suon reunalla olevalla pienellä mäennyppylällä.

Kuvaus: Paikka on koskematon ja ehjä. Munteronsuon ja Sahalahden välillä on pieni tasalakinen mäki, laajuudeltaan n. 30 x 20 m. Sitä ympäröi joka puolella suo tai soistuva korpimetsä ja lännessä Sahalahti. Mäki on muinainen pieni saari. Kasvillisuus paikalla on kuusivaltainen sekametsä ja maaperä hienoaineksinen hiekkamoreeni. Mäennyppylän laki on pari-kolme metriä Saimaan yläpuolella. Korkeuden perusteella paikka on varhaismetallikautinen. Parissa koekuopassa havaitsin pieniä palaneen luun muruja, joista otin yhden "sormissa pysyvän" isomman murusen talteen. Paikalle pääsee helposti veneellä Lapatonniemestä, mutta sinne tulee polku Munteronsuon yli Munterosta, Lahtelan talon kohdalta.



LAPPEENRANTA 24 /1 RUTOLA-HIETARANTA 2

Mj-tunnus: 405-01-0024
Kylä: Rutola

Ajoitus: nuor kivikausi
Laji: asuinpaikka
Rauh.lk: 1

Kartta: 3134 04 Rutola
x: 6772 12, y: 3555 75, z: 79 +-1 m

Tutkim: Jussila T 1998 inventointi.

Löydöt: KM 31248, Jussila T 1998, Diar 30-11-1998, :1 saviastian paloja 10 g 3 kpl, reikäsekotteista keramiikkaa, molemmat pinnat harjattuja, koristeena kuoppa. Ka III. Seinän paksuus 10 mm.
:2 kvartsi-iskoksia 2 g 2 kpl, :3 palanutta luuta 3 g 17 kpl,

Valokuvat: EKM K 1098: 7.

Sijainti: Paikka sijaitsee Lappeenrannan keskustasta 8.6 km W, Rovonlahden länsirannalla Halkosaaren tasalla, Kärmeniemen eteläpuolella 200 m, ja sinne vievän tien itäpuolella, tien kohdalla ja tiestä pari kymmentä metriä kaakkoon, tien kaarteeseen ja loivan alamäen kohdalla. Rannasta n. 60 m.

Kuvaus: Jussila 1998:
Paikka on koskematon ja ehjä. Tien kohdalla ei löytöjä ole. Rannan suuntaan paikka rajaantuu matalaan muinaisrantatörmään. Etelässä paikka rajoittuu suppa/raviini-kuoppaan, joka ulottuu rannasta sisämaahan päin tien suuntaisesti. Raviini jakaa harjun kahtia ja tie kulkee tämän raviinilaakson kautta. Paikalla on loiva rinne joka tasaantuu asuinpaikan kohdalla. Asuinpaikka on ollut muinaisessa niemikkeessä. Maaperä paikalla on lajittunut hiekka ja kasvillisuus mäntyvaltainen sekametsä. Korkeuden perusteella asuinpaikka on myöhäiskivikautinen (n. 5000-4500 eKr). Keramiikkalöytö tukee rantakronologia-ajoitusta. Pari metriä ylempänä on asuinpaikka 24/2.
Paikalla käydessäni 9.9.1998, oli mukana arkeologit Petro Pesonen ja Aivar Kriiska

Ajo-ohje: Lappeenrannasta Mikkelin suuntaan 3.8 km. Lemminkisen risteyksen jälkeen vielä 200 m, jolloin vasemmalle Rehvalahdentielle, jota 350 m ja sitten oikealle Hämeenlahdentielle, ajetaan runsaat 300 m ja seuraavasta oikealle alas, taas 300 m ja seuraavasta risteyksestä loivasti vasemmalle asuinpaikan 24/2 ylitse loivaan alamäkeen jossa loiva kaarre vasemmalle. Asuinpaikka tien oikealla puolella.

Ks karttaote kohteessa 24 / 2.. Lisätietoja alueesta kohteen 17 yhteydessä.



LAPPEENRANTA 24 /2 RUTOLA-HIETARANTA 3

Mj-tunnus: 405-01-0024
Kylä: Rutola

Ajoitus: nuor kivikausi
Laji: asuinpaikka
Rauh.lk: 1

Kartta: 3134 04 Rutola
x: 6772 13, y: 3555 70, z: 82 +-1 m

Tutkim: Jussila T 1998 inventointi.

Löydöt: KM 31249, Jussila T 1998, Diar 30-11-1998, :1 saviastian reunapala 12 g 1 kpl, reuna tasainen ja suora, reunan paksuus 12 mm. Reunan päällä, ulkolaidalla punainen juova. Ulkoseinässä karstaa, seinä lohkeillut, koristeeton. Sekoitteena kivimurska.
:2 saviastian paloja 45 g 31 kpl, Yksi isompi pala ja muruja. Ulkoseinässä karstaa. Koristeena tiheään painettuja kampaleimoja. Seinän paksuus 11-12 mm. Sekoitteena kivimurska.
:3 saviastian pala 5 g 5 kpl, Koristeettomia muruja, joissa sekoitteena asbestia.
:4 saviesineen kappaleita 10 g 2 kpl, Kaksi poltettua saven kappaletta. Mahdollisesti idolin tai muun saviesineen katkelmia. Toisessa mahdollisia kasvipainanteita.
:5 kiviesineen kappale 6 g 1 kpl, Hiottun kiviesineen kappale, tummaa kiveä.
:6 palanut luu,
:7 kvartsiesine 3 g 1 kpl, mitat 23x19x7 mm.
:8 kvartsi-iskoksia 130 g 24 kpl.

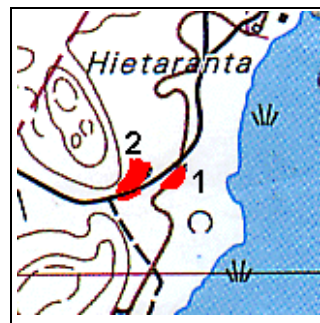
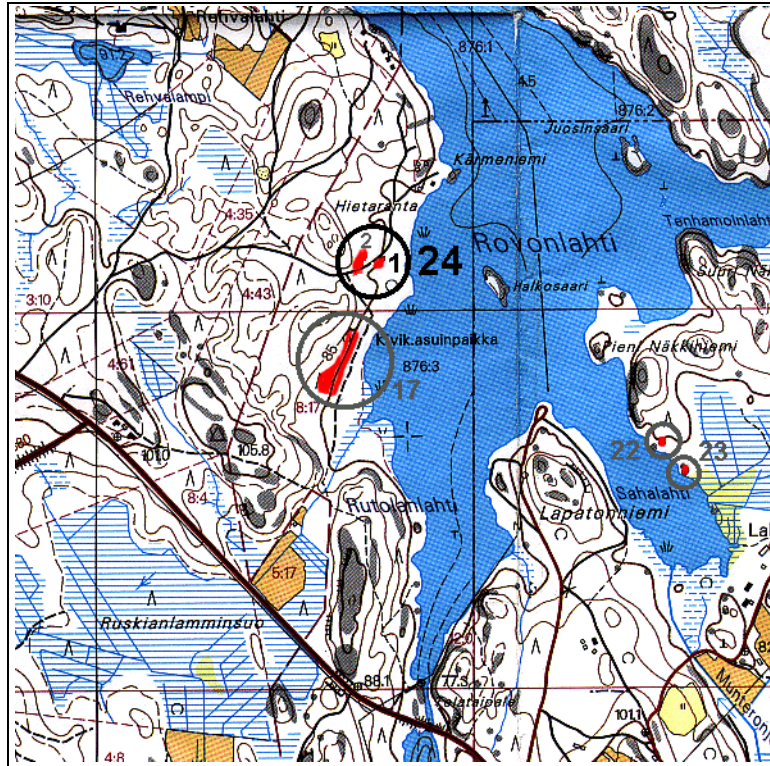
Valokuvat: EKM K 1098: 8 .

Sijainti: Paikka sijaitsee Lappeenrannan keskustasta 8.7 km W. Rovonlahden länsirannalla Halkosaaren tasalla, Kärmeniemen eteläpuolella 200 m, ja pääosin sinne vievän tien pohjoispuolella, tien kohdalla, etelään kaartuvan tien risteyksestä n. 30 m pohjoiseen kaartuvan tien suuntaan, loivan rinteellä.

Kuvaus: Jussila 1998:
Paikka on suureksi osaksi ehjä ja koskematon. Kevytrakenteinen mökkitie halkaisee asuinpaikan. Löydöt tehtiin tien pohjoispuolella olevasta ojasta. Asuinpaikkaa on tien molemmin puolin, suurin osa tien pohjoispuolella. Eteläpuolella on tien ja raviinilaakson välissä muutaman metrin levyinen tasanne, jossa siis asuinpaikkaa voi vielä olla.
Asuinpaikka on Suur-Saimaan korkeimman rantatason yläpuolella, joten se ajoittuu n. 4000 eKr. tienoille. Paikalta löydetty keramiikka: Kal:2 ja II:1 tukevat ranta-ajoitusta. Asuinpaikan pohjoisraja jäi epäselväksi, mutta paikka ei ulottune 100 m kauemmaksi pohjoiseen, koska siellä maasto laskee ja muuttuu kiviseksi.
Tien ojan intensiivisen tarkastelun ja satunnaisen koekuopituksen perusteella tämän asuinpaikan ja alempana olevan asuinpaikan välillä lienee löydötön vyöhyke.
Maaperä hiekkaa, kasvillisuus mäntyvaltainen sekametsä. Kävin paikalla

yhdessä arkeologien Aivar Kriiskan ja Petro Pesosen kanssa 9.8.1998.

Ajo-ohje: Lappeenrannasta Mikkelin suuntaan 3.8 km. Lemin risteuksen jälkeen vielä 200 m, jolloin vasemmalle Rehvalahdentielle, jota 350 m ja sitten oikealle, ajetaan runsaat 300 m ja seuraavasta oikealle alas, taas 300 m ja seuraavasta risteyksestä loivasti vasemmalle. Asuinpaikka heti risteuksen jälkeen.



kvartsikaavin

LAPPEENRANTA 25 UIRINNIEMI-KÄRJENLAHTI

Mj-tunnus: 405-01-0025
Kylä: Laakkola

Ajoitus: nuor kivikausi
Laji: asuinpaikka
Rauh.lk: 2

Kartta: 3133 06 Vilkjärvi
x: 6769 58, y: 3553 84, z: 80 +-1 m

Tutkim: Jussila T 1998 inventointi.

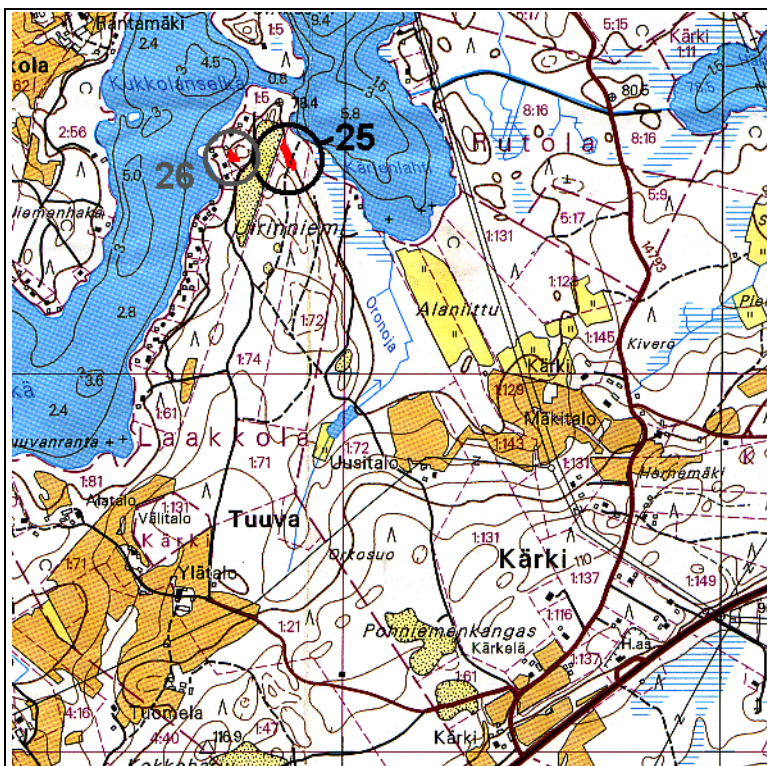
Löydöt: KM 31250, Jussila T 1998, Diar 30-11-1998, :1 saviastian pala 7 g 1 kpl, Ulkopinta lohjennut pois. Sekoitteena asbesti.
:2 kvartsi-iskoksia 8 g 2 kpl, :3 palanutta luuta 1 g 4 kpl,

Valokuvat: EKM 2427: 4 DIA. EKM K 1098: 9-10.

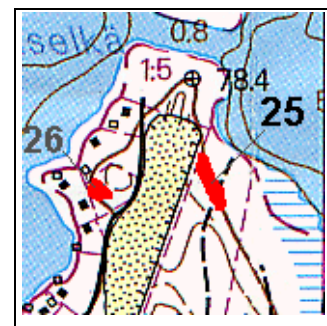
Sijainti: Paikka sijaitsee Lappeenrannan keskustasta 11.0 km W, Jängynjärven itäpäässä, etelärannalla, Kukkolanselän ja Kärjenlahden välisen Uirinniemen itärinteellä, Kärjenlahden rannasta 35 m itään ja rantatörmästä 26 m itään, loivalla rinteellä vanhan hiekkakuopan itäpuolella.

Kuvaus: Paikka lienee suureksi osaksi ehjä. Hiekkakuoppa lienee tuhonnut asuinpaikan pohjoislaidan. Löydöt rajaantuvat loivassa rantaan laskevassa rinteessä 26 m päähän rantatörmästä ja vesirajasta 35 m päähän. Paikka sijaitsee jokseenkin tarkasti 80 m korkeuskäyrän tuntumassa. Paikan eteläraja jäi epäselväksi. Paikka on mielenkiintoinen, koska se sijaitsee Saimaan Kärjenlammen lasku-uoman länsipäässä. Saimaa lienee laskenut vuolaan koskena Kärjenlahteen suoraan asuinpaikkaa vastapäätä. Lahti on ollut kosken luusua. Maaperä paikalla on hiekka, kasvillisuus karu mäntymetsä. Kävin paikalla 25.8.1998.

Ajo-ohje: Valtatietä 6 Kouvolan suuntaan Mikkelin risteyksestä 3.5 km.



Huoltoaseman jälkeen vasemmalle Kärkeen (viitta litä) 200 m, mutkassa vasemmalle Laakkolantietä n. 1 km, jolloin oikealle Uirintietä, jota n. 850 m ja sitten loivasti vasemmalle ja metsätietä 350 m.



LAPPEENRANTA 26 UIRINNIEMI-KUKKOLANSELKÄ

Mj-tunnus: 405-01-0026

Kylä: Laakkola

Ajoitus: esihistoriallinen

Laji: asuinpaikka

Rauh.lk: 2

Kartta: 3133 06 Vilkjärvi
x: 6769 57, y: 3553 70, z: 80 +-1 m

Tutkim: Jussila T 1998 inventointi.

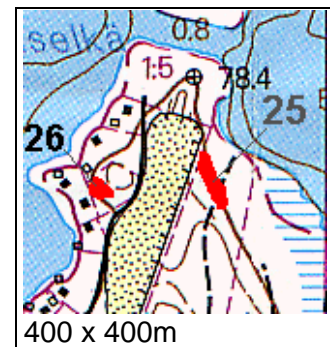
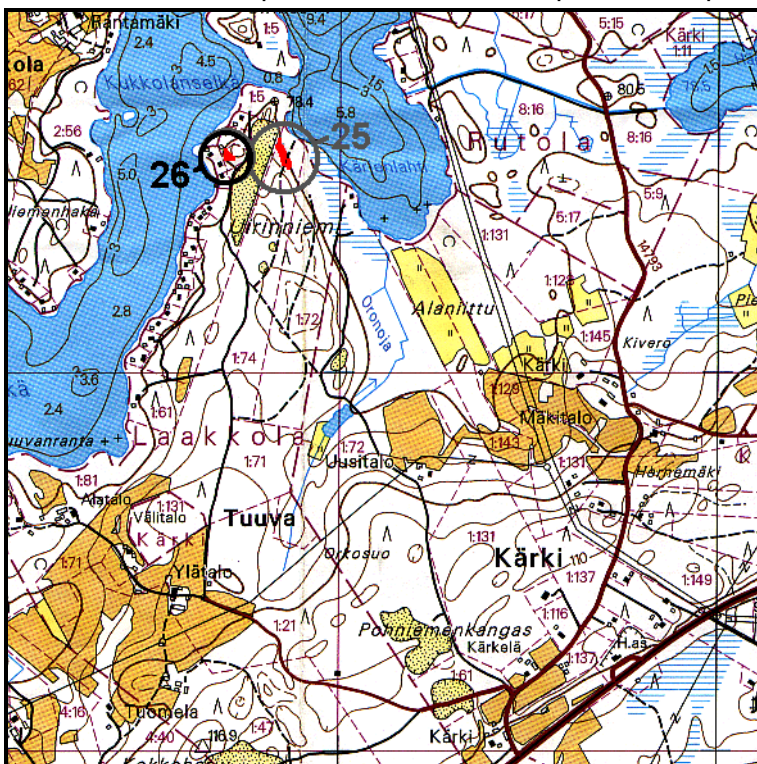
Löydöt: KM 31251, Jussila T 1998, Diar 30-11-1998, :1 kvartsi-iskoksia 5 g 2 kpl.
:2 palanut luu 1 g 1 kpl,

Valokuvat: EKM K 1098: 11 .

Sijainti: Paikka sijaitsee Lappeenrannan keskustasta 11.1 km W, Jängynjärven itä-osassa, Kukkolanselän itärannalla, Uirinniemen länsirannalla, Niemen kärjestä 200 m etelään, Hiekkakuopan ja mökkien välisen kumpareen länsi-etelärinteellä.

Kuvaus: Kekomaisen pienen kumpareen alaosan loivalla länsi- ja etelärinteellä havaitsin koekuopissa luun muruja, sekä muutaman kvartsi-iskoksen. Asuinpaikka on mökin ja tien/hiekkakuopan välisellä viitisenkymmentä metriä leveällä rakentamattomalla ja ehjällä kaistaleella. Maasto laskee mökkien pihoihin, enkä havainnut mökkiteillä merkkejä esihistoriasta, joten on luultavaa, että suppea-alainen asuinpaikka on ehjä ja kajoamaton. Maaperä on karkeata hiekkää, metsä hoidettua mäntymetsää. Kävin paikalla 25.8.1998.

Ajo-ohje: Valtatietä 6 Kouvolan suuntaan Mikkelin risteyksestä 3.5 km. Huoltoaseman jälkeen vasemmalle Kärkeen (viitta litiä) 200 m, mutkassa vasemmalle Laakkolantietä n. 1 km, jolloin oikealle Uirintietä 1150 m. Oikealla hiekkakuoppa ja vasemmalla metsäinen kumpare, jonka kohdalla tie kaartuu itään kumpareta kiertäen. Asuinpaikka kumpareen etelä-länsilaidalla.



LAPPEENRANTA 27 JÄNGYNJÄRVI-LAVOSENSALMI

Mj-tunnus: 405-01-0027
Kylä: Iitiä

Ajoitus: esihistoriallinen
Laji: asuinpaikka
Rauh.lk: 2

Kartta: 3133 03 Huomola
x: 6768 49, y: 3548 84, z: 79 +-1 m

Tutkim: Jussila T 1998 inventointi.

Löydöt: KM 31252, Diar 30-11-1998, :1 palanut luu 2 g 12 kpl, paljon onttoja putkiluun palasia, yksi nivel.

Valokuvat: EKM K 1098: 12-13

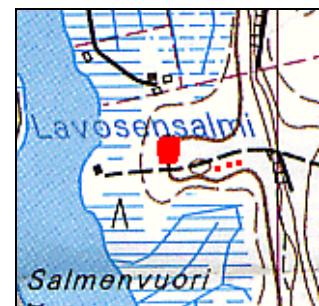
Sijainti: Paikka sijaitsee Lappeenrannan keskustasta 16.1 km W, Jängynjärven länsiosassa, Ristisalmen eteläpuolella 50 m, Lavosensalmen itärannalla, lähes Salmenvuoren kalliomaalausta vastapäätä olevan suon ympäröimän niemen NW-kärjessä, nykyisestä suorannasta 80-100 m itään, rantaan vievän mökkien pohjoispuolella.

Kuvaus: Asuinpaikka on koskematon ja ehjä. Jängynjärven rannat ovat suureksi osaksi suota. Salmenvuoren kohdalla kapean järven itärannalla, Salmenvuoresta hieman pohjoiseen on suossa 70 leveä ja 100 m pitkä länteen, kohti jhärveä kurottuva harjanne, muinainen niemi. Tämä niemen kärjessä, kuitenkin harjanteen lakipuolella, länteen loivasti laskevassa rinteessä havaitsin koekuopissa luun muruja, sekä joitain aivan pieniä kvartsisäleitä (joita en ottanut talteen). Niemen etelärannalla, lähellä sen tyveä, jyrkän rinteen laella, heti tien eteläpuolella, havaitsin koekuopissa likaista maata ja suht. syvällä runsaasti hiilenmuruja. Otin muutaman isomman kekäleän talteen. En kuitenkaan havainnut mitään löytöjä koekuopissa. Asuinpaikan ulottuvaisuus on siis epävarma: ainakin "niemen" kärki ja mahdollisesti vielä sen etelärinne.

Maaperä on niemen kärjessä hiekkaa ja kasvillisuus sekametsää. Tyvessä hienoa hiekkaa ja kuusikkoa. Kävin paikalla 24.8.1998.

Ajo-ohje: Lappeenrannasta Kouvolan suuntaan valtatie 6:ta Mikkelin risteyksestä 7 km. Hurtanmaan risteyksestä oikealle, Hurtaanmaantietä n. kilometri ja taajamassa jyrkästi oikealle alas (edelleen Hurtanmaantietä) ja sitten kääntymättä n. 2.2 km jolloin mökkitietä vasemmalle. Jyrkkää rinnettä alas (vasemmalla hieno rapakivijyrkäne: moroa) ja ollaan "niemessä". Todettu varma-asuinpaikka rinteän juurelta 100 m eteenpäin ja heti tien pohjoispuolella.

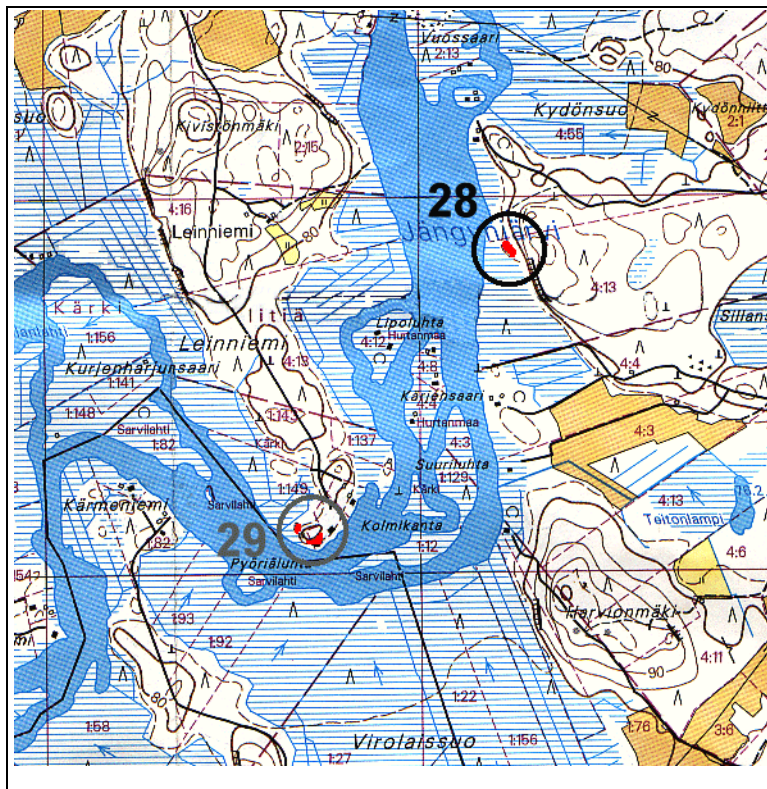
Peruskarttaote seuraavalla sivulla.



Lappeenranta 27



Lappeenranta 28



LAPPEENRANTA 28 JÄNGYNJÄRVI-VUOSSAARENTIE

Mj-tunnus: 405-01-0028
Kylä: Iitiä

Ajoitus: nuor kivikausi
Laji: asuinpaikka
Rauh.lk: 2

Kartta: 3133 03 Huomola
x: 6766 85, y: 3549 24, z: 78 +-1 m

Tutkim: Jussila T 1998 kaivaus.

Löydöt: KM 31253, Jussila T 1998, Diar 30-11-1998, :1 saviastian paloja 2 g 3 kpl, asbestisekotteisen saviastian muruja.
:2 kvartsi-iskoksia 3 g 2 kpl, Toinen, ruusukvartsinen iskos, saattaa olla esineen katkelma.
:3 palanutta luuta 2 g 14 kpl,


Valokuvat: EKM 2427: 6 DIA. EKM K 1098: 14 .

Sijainti: Paikka sijaitsee Lappeenrannan keskustasta 16.2 km W. Jängynjärven länsiosan itärannalla, Vuossaaresta 400 m etelään ja Vuossaarentiestä 200 m etelään, muinaisen rantatörmän päällä nykyisestä soisesta rannasta 60 m.

Kuvaus: Jussila 1998:
Paikka on ehjä ja koskematon. Maasto on kumpuilevaa kamee-tyyppistä. Maaperä on hienoaineksista moreenia, jossa runsaasti rapautunutta rapakiveä. Asuinpaikan kohdalla on virran kerrostamaa hienoa hiekkaa. Paikalla on niemimäinen tasanne, jota rajaa idässä jyrkkä korkea rinne, pohjoisessa kivinen ja viettävä maasto muualla muinainen korkeahko loiva rantatörmä, joka laskee Jängynjärveä ympäröivään suohon. Kasvillisuus on hoidettua kuusimetsää, jossa hyvin vähän aluskasvillisuutta. Löydöt tulivat niemekkeen tasanteen etelä-lounais päähän, törmän laelle tehdyistä koekuopista.

Ajo-ohje: Lappeenrannasta Kouvolan suuntaan valtatie 6:tta Mikkelin risteyksestä 7 km. Hurtanmaan risteyksestä oikealle, Hurtaanmaantietä n. kilometri ja taajamassa talojen välistä jyrkästi oikealle alas (edelleen Hurtanmaantietä) ja sitten 550 m, jolloin oikealle vajaa kilometri. Kun järvi tulee näkyviin (ennen tien päässä olevaa mökkiä) kävellään pari sataa metriä etelään rantatörmää pitkin. Notkelman jälkeen tulee asuinpaikkatasanne.

Peruskarttaote edellisellä sivulla



LAPPEENRANTA 29 JÄNGYNJÄRVI-LEINNIEMENKÄRKI

Mj-tunnus: 405-01-0029

Kylä: Kärki

Ajoitus: nuor kivikausi

Laji: asuinpaikka

Rauh.lk: 2

Kartta: 3133 03 Huomola.

x: 6766 08, y: 3548 71, z: 79 +-1 m

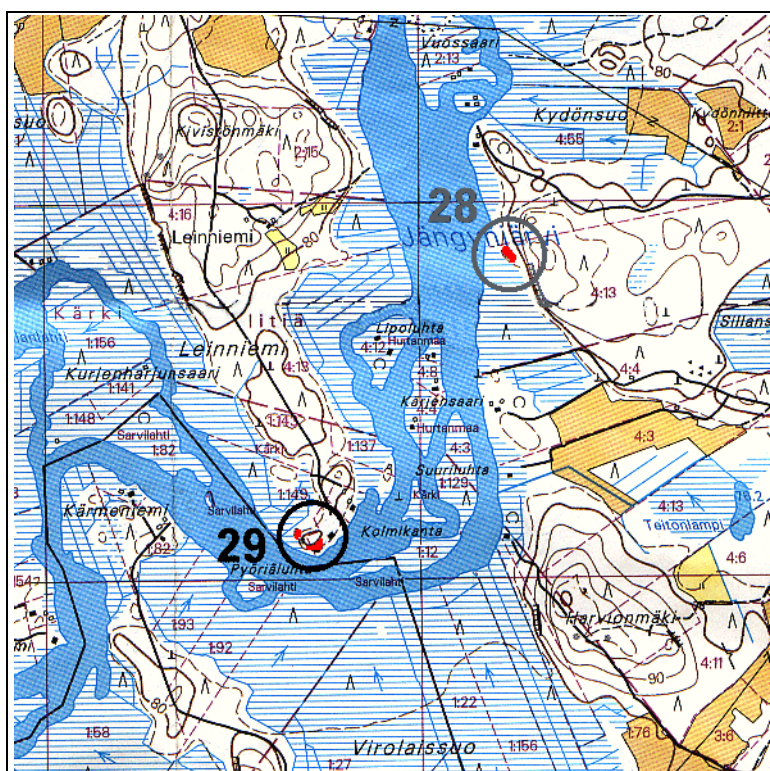
Tutkim: Jussila T 1998 inventointi.

Löydöt: **KM 31254**, Jussila T 1998, Diar 30-11-1998, :1 palanutta luuta 1 g 17 kpl, luut löytyivät koekuopasta asuinpaikan itäosasta.
:2 palanutta savea 2 g 2 kpl, Kaksi pientä savenpalasta, jotka saattavat olla hyvin kuluneita saviastian muruja. Koekuopasta alueen itäosasta.
:3 kvartsi-iskoksia 12 g 3 kpl, Koekuopasta alueen länsiosasta.

Valokuvat: EKM K 1098: 15 .

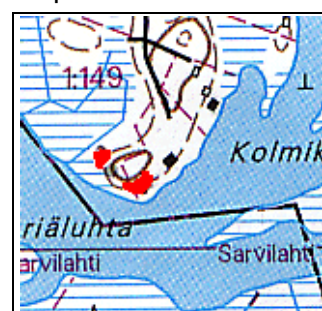
Sijainti: Paikka sijaitsee Lappeenrannan keskustasta 17.0 km W, Jängynjärven länsipäässä, sen pohjoisrannalla, Leinniemen kärjessä, lähellä Luumäen rajaa, kesämökin luoteis- ja länsipuolella.

Kuvaus: Jussila 1998: Paikka on osin ehjä osin ehkä Salpalinjan runtelema. Leinniemen kärkinipukan itärannalla on kesämökki. Sen etelä-lounaispuolella on pieni kumpare, jonka laella on Salpalinjan juoksuhautoja. Näiden ja rannan välillä on aivan eteläkärjessä tasanne ennen järveen laskevaa loivahkoa rinnettä. Asuinpaikka on tasanteella. Asuinpaikan kohdalla on tasanteen ja rannan välissä pieni kalliokumpare. Tästä länteen kalliorinne jyrkentyä ja niemen länsirannalla taas loiventuu. Suohon laskevalle loivalle länsirinteelle tehdystä koekuopasta tuli kvartseja. Maaperä paikalla on hiekkainen moreeni ja kasvillisuus mäntyvaltaista sekametsää.



Ajo-ohje:

Mikkeliin menevältä valtatieltä käännetään Lemmin suuntaan ja runsaan neljän kilometrin jälkeen vasemmalle (Varis-Lavola, Ruomi) maantietä 6 km ja sitten jyrkän mutkan kohdalla vasemmalle Varis-Lavolan suuntaan Varis-Lavolan tietä n. 2.3 km jolloin käännetään oikealle Leinniementielle jota niin pitkälle kun tietä riittää (n. 2 km), jolloin tullaan asuinpaikan viereisen mökin



pihaan.

LAPPEENRANTA 30 HANHIJÄRVI-MUURNIEMENMÄKI

Mj-tunnus: 405-01-0030
Kylä: Vihtola

Ajoitus: nuor kivikausi
Laji: asuinpaikka
Rauh.lk: 2

Kartta: 3133 09 Hanhijärvi
x: 6765 12, y: 3563 80, z: 62 +-1 m

Tutkim: Jussila T 1998 inventointi.

Löydöt: KM 31255, Jussila T 1998, Diar 30-11-1998, :1 savukvartsiesine 3 g 1 kpl, Mitat 21x16x5 mm. Savukvartsinen esine, kaavin. Terä retusoitu. Kvartsi on puhdasta lähes mustaa läpikuultavaa kristallimaista kvartsia.
:2 saviastian paloja 8 g 2 kpl, Kuluneita ja pyörityneitä paloja, toisessa pinnassa ohuita viivakoristeita ja toinen pinta harjattu. Sekoitteen kivimurska. Seinän paksuus 9-10 mm.
:3 kivi-iskos 7 g 1 kpl, kvartsi-porfyyriä tai amfiboliittia.
:4 pii-iskoksia 2 g 2 kpl, punertavan harmaata piitä.
:5 kvartsi-iskoksia 10 g 4 kpl,
:6 palanut luu 1 g 5 kpl,

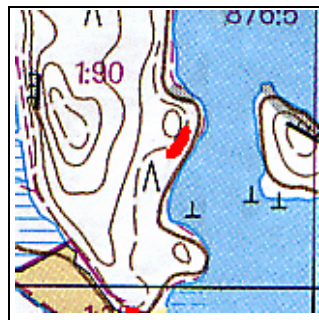
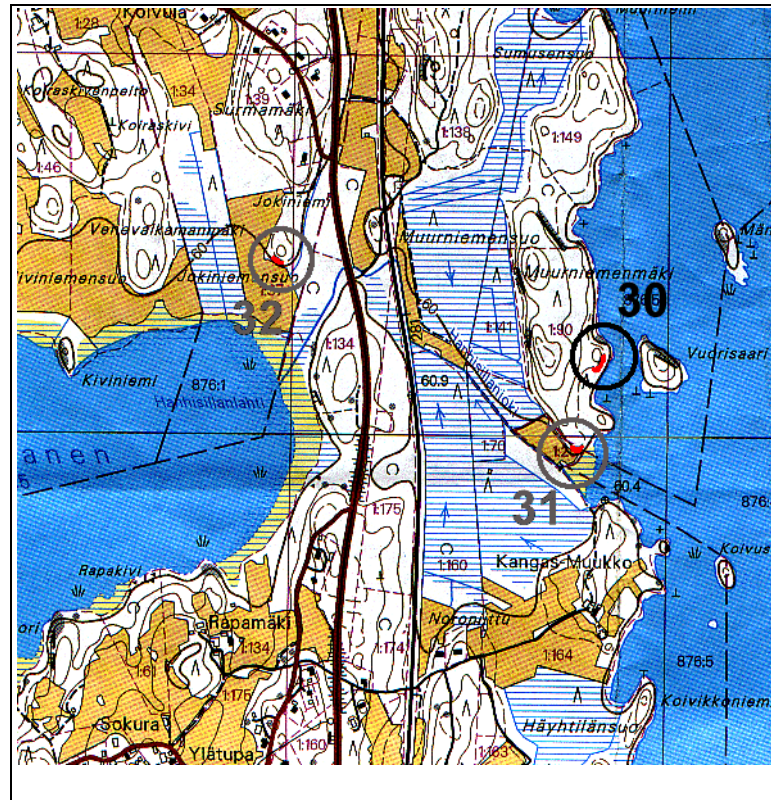
Valokuvat: EKM 2427: 7-9. EKM K 1098: 16-17.

Sijainti: Paikka sijaitsee Lappeenrannan keskustasta 7.6 km S. Hanhijärven keski-osan länsirannalla, Vuorisaaressa, Hanhisillanjoen suusta 350 m pohjoiseen, pienen niemekkeen kaakkoisrannalla.

Kuvaus: Paikka on koskematon ja ehjä. Kasvillisuus alueella on ryteikköistä kuusi-valtaista sekametsää. Maaperä on moreenia. Kallioisen niemekkeen länsi ja etelärannalla on tasaista maata. Rannassa on ehkä metrin-puolitoista metriä nykyisen vedenpinnan yläpuolella muinainen (kuinka vanha?) matala rantatörmä, joka etelämpänä jatkuu matalana vallina alavan rannan tuntumassa. Törmä kaartuu rannasta pois päin eli länteen asuinpaikan kohdalla. Tämän törmän päällä on 10-15 m kapea tasanne törmän laen ja pienen mäennyppylän välillä. Tasanne muuttuu loivasti soiseen korpeen viettäväksi rinneeksi lännempänä (mäen etelä-lounaispuolella). Asuinpaikkatasanne erottuu muusta ympäristöstä, paitsi tasaisuudellaan niin myös vähempikivisenä alueena. Asuinpaikka ei liene kovin laaja. Sen länsiraja jäi epäselväksi, mutta oletettavaa on että se ei montaa kymmentä metriä nykyrannasta länteen päin ulotu.

Ajo-ohje: Lappeenrannasta Vaalimaan suuntaan, Mattilan rautatiealikäytävästä 3.9 km, heti tuskin huomattavan Hanhisillanjoen ylityksen jälkeen, loivassa vasemmalle kaartuvassa mutkassa ja ylämäessä käännetään vasemmalle peltotielle, joka laskee valtatiepenkereeltä jyrkästi alas jokilaaksoon (peltotien risteys on 300 m oikealle kääntyvän Tukialantien risteuksen jälkeen). Ajetaan vanhan radan ylitse ja heti sen jälkeen käännetään jyrkästi oikealle suon yli vievälle tielle (voi ajaa henkilöautollakin), jota pitkin ajetaan niin pitkälle kun tietä riittää, jolloin tullaan pellon reunaan. Tästä jatketaan jalan traktoriuraa pitkin vasemmalle mäen yli ja heti kohta notkelmassa suunnataan rantaa kohden ja asetellaan rantavallia pitkin pohjoisessa olevaan nie-

mekkeen eteläosaan.



Km 31255.1
Lappeenranta 30

Savukvartsiesine

LAPPEENRANTA 31 HANHIJÄRVI-HANHISILLANJOKI

Mj-tunnus: 405-01-0031
Kylä: Kiiala

Ajoitus: nuor kivikausi
Laji: asuinpaikka
Rauh.lk: 2

Kartta: 3133 09 Hanhijärvi
x: 6764 96, y: 3563 76, z: 62 +-1 m

Tutkim: Jussila T 1998 inventointi.

Löydöt: KM 31256, Jussila T 1998, Diar 30-11-1998, :1 saviastian paloja 165 g 33 kpl, seinän paksuuden ja savimassan sekoitteen perusteella paloja mahdollisesti kahdesta eri astiasta. Sekoitteena kivimurska ja osassa paloja reikäsekoite. Koriste-elementteinä erilaisia kampaleimoja ja kuoppia (mm. rombikuoppia), viivoja ja kynsipainanteita. Palat lienevät ka II:2 ja ka III tyyppin keramiikkaa. Seinän paksuus 10-7 mm.
:2 palanutta luuta 2 g 4 kpl,

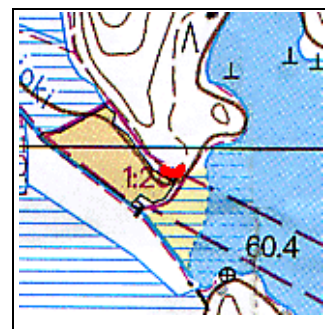
Valokuvat: EKM 2427: 9-10. EKM K 1098: 18.

Sijainti: Paikka sijaitsee Lappeenrannan keskustasta 7.8 km S, Hanhijärven keskiosan länsirannalla, Hanhisillanjoen suusta 100 m pohjoiseen, pellon reunassa olevassa metsässä, muinaisen niemen kärjessä.


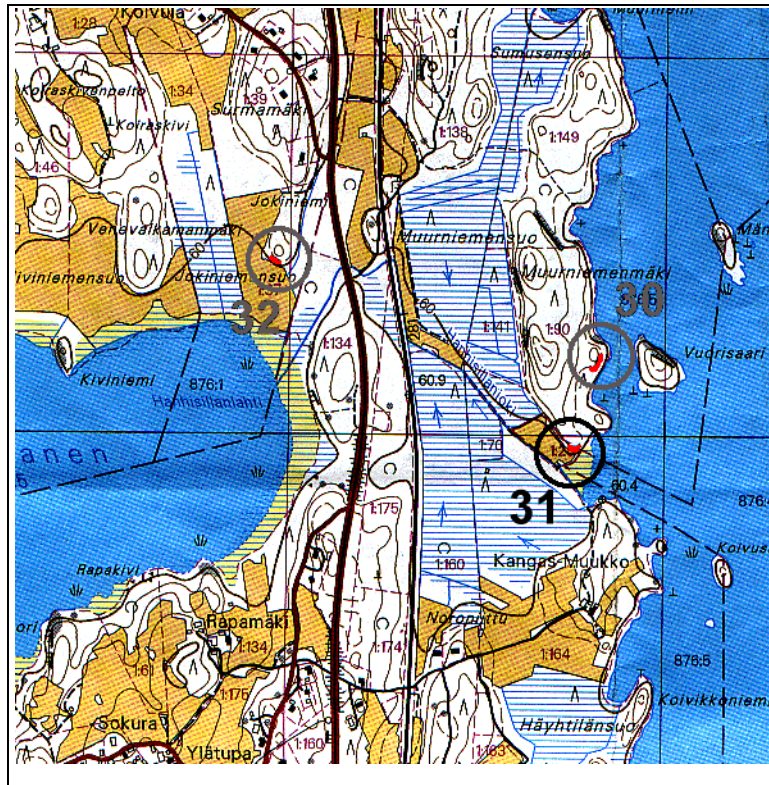
Kuvaus: Paikka on suureksi osaksi ehjä ja koskematon, osa saattaa olla tuhoutunut Salpalinjan varustuksia tehtäessä. Paikka on vanhan matalahkon rantatörmän päällä oleva tasanne joka kiertää luoteesta rantaan kurottuvaa harjannetta. Sen päällä on Salpalinjan juoksuautoja ja asuinpaikan laidat saattavat olla jääneet näiden alle. Asuinpaikka on muinaisessa niemenokassa. Maaperä paikalla on moreeni ja kasvillisuus pusikkoinen sekametsä.

Ajo-ohje: Lappeenrannasta Vaalimaan suuntaan, Mattilan rautatiealikäytävästä 3.9 km, heti tuskin huomattavan Hanhisillanjoen ylityksen jälkeen, loivassa vasemmalle kaartuvassa mutkassa ja ylämäessä käännetään vasemmalle peltotielle, joka laskee valtatie penkereeltä jyrkästi alas jokilaaksoon (peltotien risteys on 300 m oikealle kääntyvän Tukialantien risteuksen jälkeen). Ajetaan vanhan radan ylitse ja heti sen jälkeen käännetään jyrkästi oikealle suon yli vievälle tielle (voi ajaa henkilöautollakin), jota pitkin ajetaan niin pitkälle kun tietä riittää, jolloin tullaan pellon reunaan. Tästä jatketaan kävelen pellon reunaan pitkin rantapusikon tasalle jolloin asuinpaikka on heti vasemmalla törmän päällä metsässä.

Peruskarttaote seuraavalla sivulla



Lappeenranta 31



LAPPEENRANTA 32 KAISLANEN-JOKINIEMENSUO

Mj-tunnus: 405-01-0032
Kylä: Tukiala

Ajoitus: esihistoriallinen
Laji: asuinpaikka
Rauh.lk: 2

Kartta: 3133 09 Hanhijärvi
x: 6765 46, y: 3562 96, z: 62 +-1 m

Tutkim: Jussila T 1998.

Löydöt: KM 31257, Jussila T 1998, Diar 30-11-1998, :1 palanutta luuta 1 g 2 kpl, :2 kvartsi-iskoksia 2 g 2 kpl,

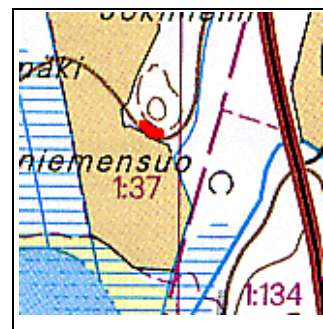
Valokuvat: EKM K 1098: 19.

Sijainti: Paikka sijaitsee Lappeenrannan keskustasta 7.4 km S, Kaislanen järven koillisrannasta 200 m, Hanhisillanjoesta 200 m länteen, metsäisen niemekkeen kärjessä, Salpalinjan varustusten seassa.

Kuvaus: Paikka on koeassa muinaisessa niemenkärjessä, joka nykyään on kapea etelään kurottuva harjanne, jonka itäpuolella on Hanhisillanjoen uoma ja soinen korpi uoman ympärillä. Lännessä ja etelässä peltoa. Harjanne on kauttaaltaan kaivettu ja myllätty, siellä on Salpalinjan varustuksia. Asuinpaikan merkkejä havaitsin koekuopassa aivan "niemekkeen kärjessä", pellon laidalla, metsäisen törmän päällä, missä on kapea loivasti viettävä tasanne ennen pohjoispuolella olevaa jyrkkää rinnettä. Asuinpaikasta lienee jäljellä vain rippeet. Aivan löytökoekuopan vieressä (itäpuolella) on Salpalinjan bunkkeri. Tämä lienee tuhonnut asuinpaikan ja nyt saadut löydöt lienevät peräisin aivan asuinpaikan laidalta. Tällä kohden terassi on jo kovin kapea ja viettävä, jotta siinä voisi olla kunnan asuinpaikka. Maaperä moreenia ja kasvillisuus kuusivaltaista sekametsää .

Ajo-ohje: Lappeenrannasta Vaalimaan suuntaan, Mattilan rautatiealikäytävästä 3.6 km, ennen tuskin huomattavan Hanhisillanjoen ylitystä, ennen loivaa vasemmalle kaartuvaa kaarretta käännetään oikealle Tukialantielle. Heti risteyksen jälkeen lähtee metsätie vasemmalle. Tätä pitkin n. 100 m, jolloin ura kaartuu länteen. Poiketaan tässä tieltä vasemmalle metsään ja jatketaan harjannetta pitkin 200 m etelään ja tullaan harjanteen päähän.

Peruskarttaote ed. sivulla.



LAPPEENRANTA 33 YLÄ-KYYNELMYS

Mj-tunnus: 405-01-0033
Kylä: Toivarila

Ajoitus: esihistoriallinen
Laji: asuinpaikka
Rauh.lk: 2

Kartta: 3133 09 Hanhijärvi
x: 6762 43, y: 3560 54, z: 60 +-1 m

Tutkim: Jussila T 1998 inventointi.

Löydöt: KM 31258, Jussila T 1998, Diar 30-11-1998, :1 kvartsi-iskoksia 3 g 2 kpl,
:2 palanutta luuta 2 g 16 kpl,

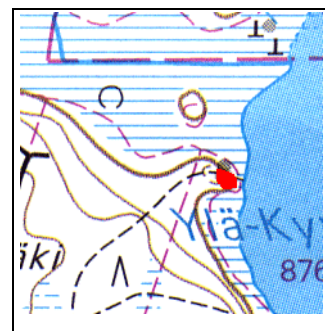
Valokuvat: EKM K 1098: 20 .

Sijainti: Paikka sijaitsee Lappeenrannan keskustasta 11.0 km S, Ylä-Kyynelmys - järven luoteisrannalla Luhanjoen suusta 300 m etelä-kaakkoon olevan pienen kallioisen niemekkeen kärjessä.

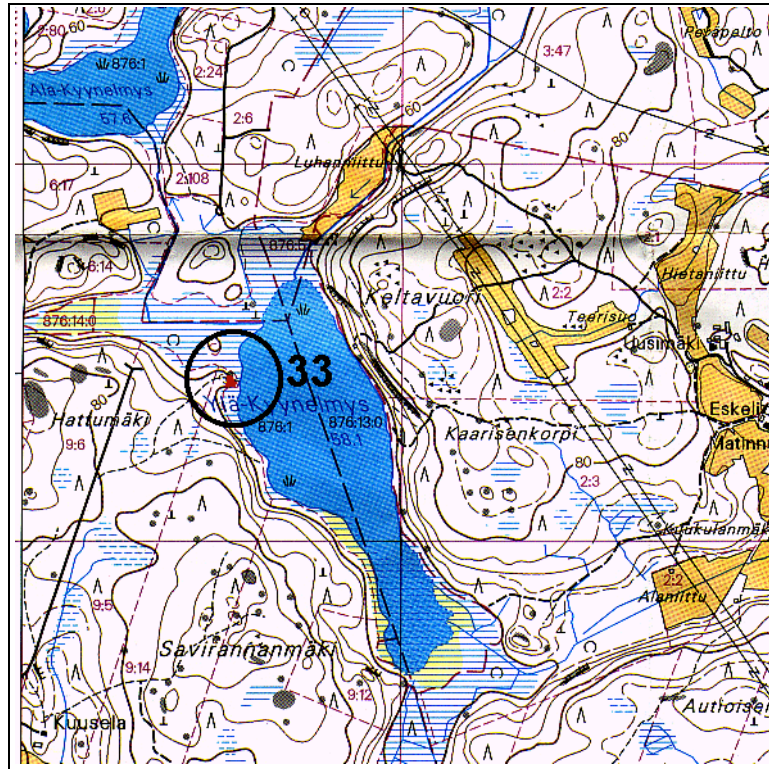
Kuvaus: Paikka on lähes koskematon ja ehjä. Se sijaitsee pienessä kalliokärkisessä muinaisessa niemessä. Paikalla on nyt venevalkama ja nuotiopaikka, joka ei ole särkenyt maata. Valkaman rakennelmat ovat asuinpaikan alapuolella rannassa, kun asuinpaikka itse on itäpuoleisen kalliopaljastuman takana niemekkeen eteläosassa, törmän päällä. Asuinpaikka on suppea ja sitä rajaa vesi ja nykyinen suo. Maaperä on paikalla hiekkainen moreeni ja kasvillisuus mäntyvaltainen sekametsä.

Ajo-ohje: Kuutostieltä Vaalimaantieltä (moottoritien alku) Kouvolan suuntaan n. 2.5 km jolloin käännetään vasemmalle Korkea-Ahon tielle jota ajetaan etelään 8.5 km, jolloin käännetään vasemmalle Moisiantielle, jota pitkin n. 1.2 km. Tällöin oikealla on ison maatilan rakennuksia, tulee alamäki ennen peltoaukeata ja nyt käännetään vasemmalle kauempana olevaan taloon vievälle tielle ja heti taas vasemmalle metsätielle, jota pitkin tien päähän, josta polkua pitkin alas metsään ja itään. Polku tulee valkamaan ja asuinpaikalle.

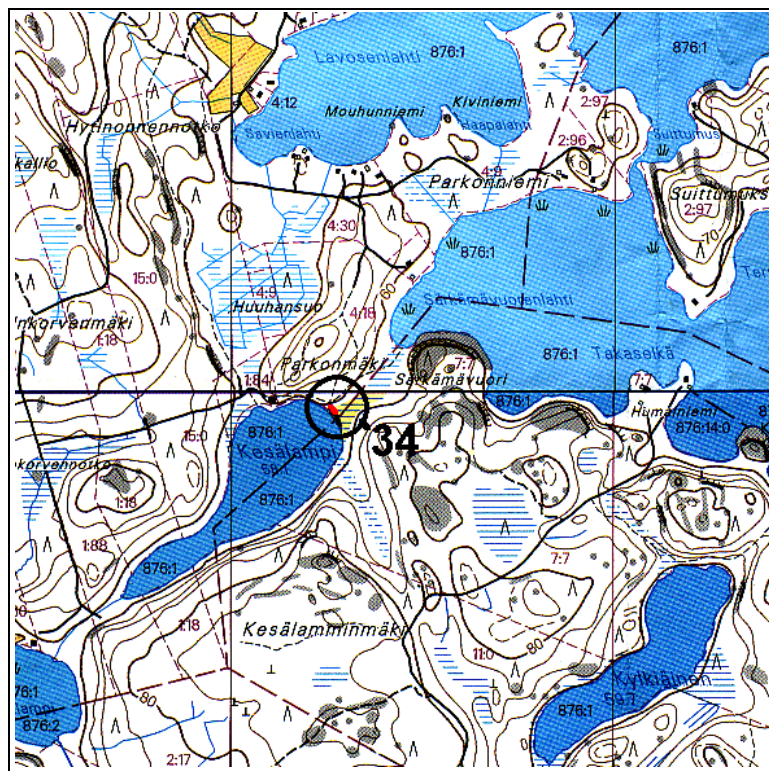
Peruskarttaote seuraavalla sivulla.



Lappeenranta 33



Lappeenranta 34



LAPPEENRANTA 34 KESÄLAMPI

Mj-tunnus: 405-01-0034
Kylä: Vilkjärvi

Ajoitus: nuor kivikausi
Laji: asuinpaikka
Rauh.lk: 2

Kartta: 3133 05 Pulsa
x: 6759 95, y: 3555 26, z: 59 +-1 m

Tutkim: Jussila T 1998 inventointi.

Löydöt: KM 31259, Jussila T 1998, Diar 30-11-1998, :1 saviastian pala 4 g 1 kpl, koristeeton pala jossa sekoitteena luumurskaa. Sekoitteen perusteella arvioin palan myöhäisneoliittiseksi. Seinän paksuus 8 mm.
:2 palanutta luuta 2 g 5 kpl, :3 kvartsi-iskoksia 21 g 5 kpl,


Valokuvat: EKM K 1098: 21-22.

Sijainti: Paikka sijaitsee Lappeenrannan keskustasta 15.7 km SW, Humaljärven lounaispuolella olevan Kesälammen koillisrannalla, aivan rantaviivan tuntumassa, pohjoispuolisen korkean Parkonmäen alapuolella.

Kuvaus: Paikka on lähes koskematon ja ehjä, se sijaitsee aivan Kesälammen rannan äärellä matalan rantatörmän päällä. Paikka on kahden mäen välisessä n. 100 m leveässä laaksossa. Laakson pohja on soinen korpi. Kesälammen rannassa korpi kaventuu koska lammen ranta nousee korkeammalle muodostaen matalan harjanreen lammen ja korven välille. Tämän harjanteen länsipäästä tuli asuinpaikan merkkejä. Asuinpaikan takana maasto nousee jyrkentyen. Metsä on hakattu ja ylempänä äestetty, mutta asuinpaikan kohdalla on maa ehjä. Maaperä on hiekka ja kasvillisuus (ollut) mäntymetsää. Asuinpaikalta on muutama sata metriä Humaljärven rantaan laaksoa pitkin, joka lienee ollut "veneheittoväylä" eli taipale. Kesälammesta lähtee vesireitti Ylämaalle ja edelleen Säkkijärvelle Suomenlahteen.

Ajo-ohje: Mikkelin tien risteyksestä valtatie 6 itään vajaa kilometri. Helsingintien risteyksestä käännetään etelään Ylämaantielle, jota pitkin Vilkjärven-Pulsan suuntaan vajaan 9 km ja sitten käännetään Vilkjärven uimarannan kohdalla ylös vasemmalle Lensulantielle (2. Lensulantien risteys, 1. on tätä n. 3 km ennen) jota pitkin n. 2 km ja sitten oikealle Humalistontielle, jota pitkin lahtea kiertäen n. 1.2 km. Oikealla mökkejä ja vasemmalla lähtee ylös harjulle nouseva tie jota pitkin parisataa metriä ja sitten risteyksestä loivasti oikealle ja jyrkästi ylös harjun päälle josta kävellään polkua pitkin Kesälammen rantaan josta suunnataan vasemmalle laakson pohjalle.

Peruskarttaote edellisellä sivulla.



LAPPEENRANTA 35 SUURI-PYHÄKALA 2

Mj-tunnus: 405-01-0035
Kylä: Kanalampi

Ajoitus: esihistoriallinen
Laji: asuinpaikka
Rauh.lk: 2

Kartta: 3133 05 Pulsa
x: 6759 66, y: 3559 27, z: 58 +-1 m

Tutkim: Jussila T 1998 inventointi.

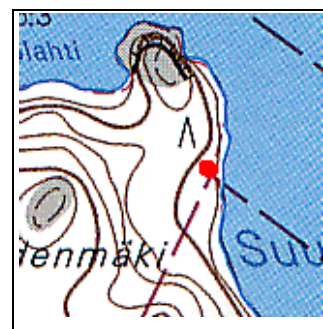
Löydöt: KM 31260, Jussila T 1998, Diar 30-11-1998, :1 kvartsi-iskos 2 g 1 kpl,

Sijainti: Paikka sijaitsee Lappeenrannan keskustasta 14.0 km S, Suuri-Pyhäkala -järven keskiosan länsirannalla, pohjoiseen kurottuvan kallioniemen eteläpuolella rannassa olevassa pienessä hiekkaisessa niemikkeessä, Linnavuoren laesta 650 m pohjoisluoteeseen.

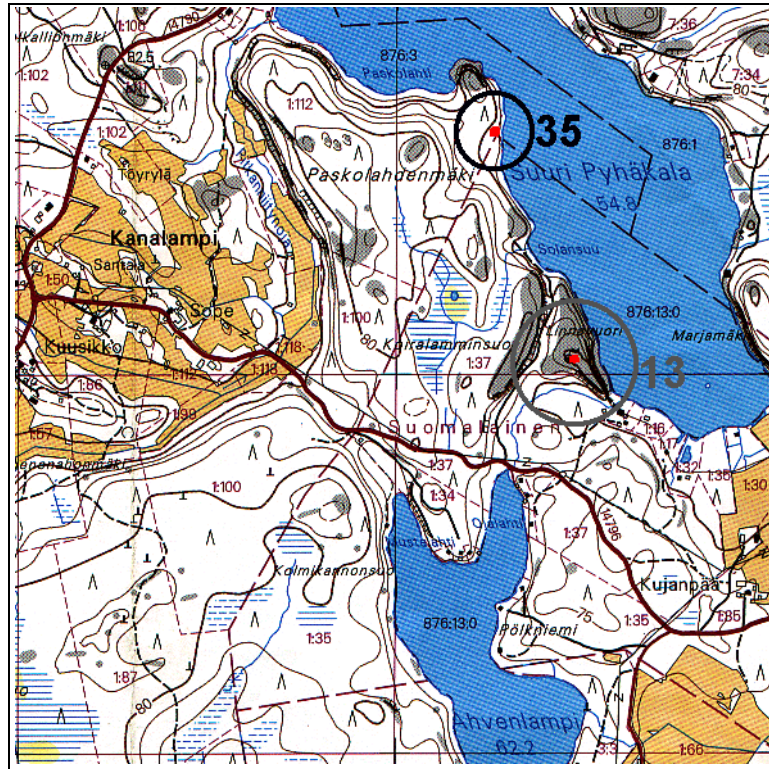
Kuvaus: Jussila 1998:
Paikka ei ole täysin kiistaton. Asuinpaikkahavainto perustuu vain yhteen, joskin selvään, kvartsi-iskokseen. Paikka on koskematon ja ehjä. Ympäristön maaperä on kalliota ja hiekkamoreenia, mutta löytöpaikalla maaperä on hiekkaa. Paikalla on rannan tuntumassa hiekkainen tasanne, pieni tuskin havaittava muinainen niemen näkämä.
Paikka erottuu tasaisuudellaan ja maaperältään ympäristöstä ja soveltuu hyvin esihistorialliseksi asuinpaikaksi. Heti n. 30x20 m laajuisen tasanteen ympärillä on kuusimetsää ja maaperä on hienoaineksisempaa. Järven puolella tasanne päätty vanhaan rantatörmään lähellä nykyistä rantaa. Paikalla käydessäni ilma oli synkkä ja sateinen. Illan jo hämärtyessä oli havaintojen teko paikalle tehdyistä koekuopista hankalaa. Tarkoituksena oli käydä paikalla uudestaan myöhemmin paremmissa olosuhteissa, mutta tämä aie ei toteutunut. Mielestäni paikkaa on pidettävä mahdollisena asuinpaikkana (kvartsi-iskos on selvä, eikä maaperässä ollut luonnonkvartsia), kunnes uusin havainnoin paikasta saadaan lisätietoja.

Ajo-ohje: Kuutostieltä lentokentän kohdalta käännetään etelään Korkea-Ahon tielle, jota pitkin n. 11.5 km. Kanalammella käännetään vasemmalle Kanalammen-tielle, jota pitkin n. 1.4 km, jolloin oikealla puolen järven lahti. Tällä kohdalla käännetään oikealle metsätielle, joka menee Pyhä-Kalan linnavuoren sivuitse Pyhä-Kalan rantaan. Ajetaan niin pitkälle kuin tietä riittää ja sitten jatketaan jalan rantapolkua (pusikkoista) pitkin pohjoiseen, kunnes polku nousee hivenen korkeammalle matalan törmän päälle rannan tuntumassa. Kauempana pohjoisessa, lähellä kalliota on vielä korkeampi töyräs kuusikon takana, mutta asuinpaikka on vajaat sata metriä ennen tätä.

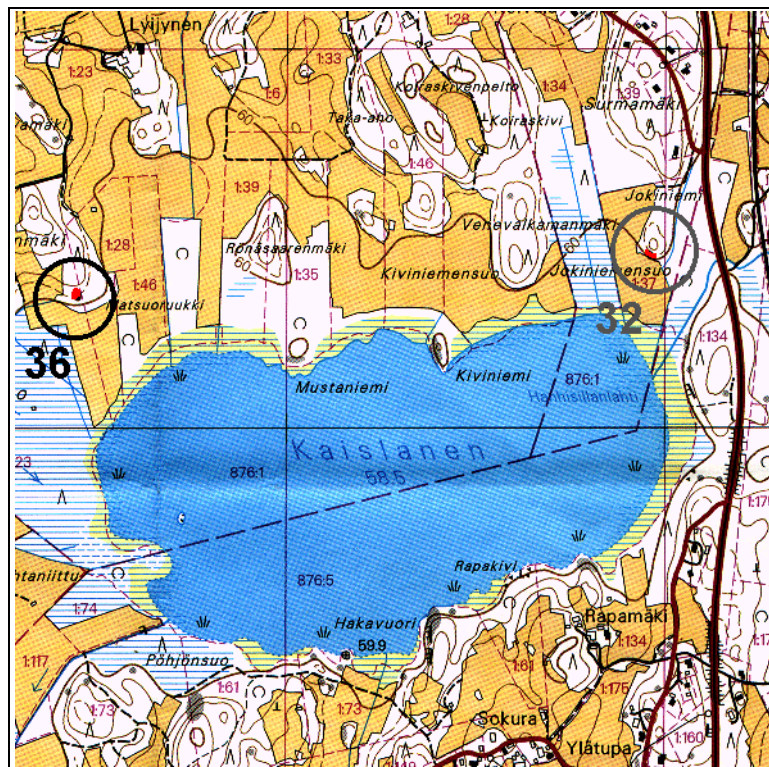
Peruskarttaote seuraavalla sivulla



Lappeenranta 35



Lappeenranta 36



LAPPEENRANTA 36 KAISLANEN-HIMALANMÄKI

Mj-tunnus: 405-01-0036
Kylä: Vihtola

Ajoitus: esihistoriallinen
Laji: asuinpaikka
Rauh.lk: 2

Kartta: 3133 09 Hanhijärvi
x: 6765 34, y: 3561 44, z: 62 +-1 m

Tutkim: Jussila T 1998 inventointi.

Löydöt: KM 31261, Jussila T 1998, Diar 30-11-1998, :1 palanutta luuta 1 g 2 kpl, :2 kvartsi-iskos 2 g 2 kpl, Toinen karkearakeista huonolaatuista kvartsiittia.

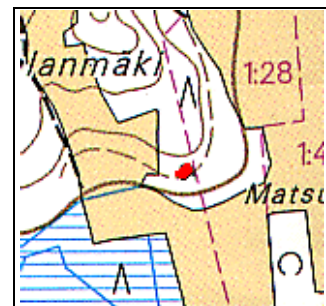
Valokuvat: EKM K 1098: 23 .

Sijainti: Paikka sijaitsee Lappeenrannan keskustasta 7.9 km S, Kaislajärven luoteisrannasta n. 250 m luoteeseen, peltojen välisessä metsäniemessä, muinaisen rantatöyrään päällä, länsipuoleisesta peltosarasta 40 m itään.

Kuvaus: Paikka on koskematon ja ehjä. Tällä kohden metsässä on muinaisrantatörmä hyvin selvä ja korkeimmillaan. Lännempänä törmä sekoittuu metsän reunassa peltoraivion reunaan ja idempänä törmä jakaantuu matalaksi valliksi ja sen takana kauempana pohjoisessa loivaksi rinteeksi. Maaperä on löytöpaikalla hiekkaa, mutta heti sen itäpuolella, missä kasvillisuus vaihtuu männystä kuusikoksi ja missä törmä muuttuu loivaksi rinteeksi on maaperä hienoa hiekkaa-hietaa. Asuinpaikka on aivan sillä rajalla, missä kasvillisuus muuttuu nuoresta mäntymetsästä kuusikoksi (samalla myös tilan raja). Asuinpaikan kohdalla muinaisrantatörmä on hivenen vallimainen. Löydöt tulivat törmälle tehdystä koekuopasta, jossa oli hyvin likaista ja nokista maata sekä palaneita kiviä. Parin metrin päähän tekemistäni parista koekuopasta en saanut mitään havaintoja irti.

Ajo ohje: Lappeenrannasta Vaalimaan suuntaan. Pari kilometriä Mattilan rautatiealikäytävästä etelään ja käännetään oikealle Vihtolaan. Vihtolantietä 1.7 km ja loivassa kaarteessa poiketaan "suoraan" tilustielle (vasemmalle) jota suoraan (ei taloon johtavaa tietä), tie kaartuu etelään, edelleen jyrkästi oikealle kaartuvasta mutkasta. Vasemmalla metsää oikealla peltoa. Vasemmalla on sitten satametriä leveä sarka, sen päässä käännetään peltotielle vasemmalle ylös. Ajetaan rinteeseen yli kunnes tie kääntyy metsään länteen. Tästä kohden peltosaran yli itään ja metsään ja etelään muinaisrantatörmälle.

Peruskarttaote edellisellä sivulla



LAPPEENRANTA 37 HIEKKANIEMI

Mj-tunnus: 405-01-0037
 Kylä: Lauritsala

Ajoitus: kivi tai vanh metallikausi
 Laji: asuinpaikka
 Rauh.lk: 2

Kartta: 3134 07 Lappeenranta
 x: 6776 22, y: 3568 19, z: 79 +-1 m

Tutkim: Bilund A 1997 tarkastus.

Löydöt: KM 30564, Bilund A 1997, Diar 29-10-1997, :1 saviastian paloja, :2 kvartsi-iskoksia,

Sijainti: Paikka sijaitsee Lappeenrannan keskustasta 5.2 km NE.
 Kuvaus: Antti Bilund 1997:

Havaitsin asuinpaikan retkeillessäni maastossa Lappeenrannan Kauskilan kaivausten aikana kesäkuussa 1997.

Asuinpaikka sijaitsee noin 3 km pitkän ja kilometrin levyisen Tuosa-nimisen saaren kaakkoispäässä. Saari on enimmäkseen kallioista moreenimaata, mutta kaakkoisin niemenkärki on nimensä mukaisesti suurelta osin hiekkaa. Löytöpaikka on saaren eteläisimmästä kärjestä noin 250 m luoteeseen, Hiekkaniemen lounaisrannalla, 35 m niemeen lounaasta tulevan pengertien päästä pohjoiseen. Löydöt on kerätty vanhan hiekkakuopan koillisestä päästä noin kymmenen metrin matkalta. Muualla hiekkakuopan seinämät ovat enemmän tai vähemmän sammaloituneet. Noin kymmenen metriä löytökohdalta itään on likimain 7 m läpimittainen, pyöreähkö, hyvin matala painanne. Se voisi olla asumuspainanne, mutta varmana sitä ei voi pitää. Painanne on ehjä.

Asuinpaikka sijaitsee 2-3 m nykyisen järven pinnan yläpuolella tasanteella, joka on mahdollisesti paljastunut veden alta heti Vuoksen syntymisen jälkeen. Tasanteen reunat laskevat (siitä osin kuin niitä on vielä jäljellä) suoraan Saimaaseen, paikoin jyrkästi, paikoin loivemmin. Maastosijaintinsa perusteella asuinpaikka voi siis olla kivi- tai varhaismetallikautinen. Paikalta löytynyt keramiikka on ohutseinäistä, pinnaltaan jonkin verran naarmutettua tai uurteista ja ainekseltaan niukka- ja hienosekoitteista (asbestisekoite). Sen perusteella asuinpaikka ajoittuu todennäköisimmin varhaismetallikaudelle tai kivikauden lopulle. Myös iskosten lähes täydellinen puuttuminen tuntuisi viittaavan myöhäiseen ajoitukseen.

Ympäristö ja maasto: (vesistö, vesistököödi, rakennukset, tiet, sorakuopat jne) Asuinpaikka sijaitsee 2-3 m Saimaan pinnan yläpuolella tasaisella hiekkakankaalla, joka muodostaa länteen pistävän niemekkeen Hiekkaniemen lounaisrannalle. Niemekkeen reunat laskevat melko jyrkästi järveen luoteessa ja lounaassa, loivemmin etelässä ja varsinkin kaakossa, missä on kauempana alavaa kosteikkoa. Koillisessa tasaista kangasta rajoittaa matala kallio noin 50 m päässä. Niemekkeen eteäreunalle tulee lounaasta pengertie, joka erottaa pohjoispuolisen vesialueen Kaukaan tehtaiden jätevesialtaaksi. Sen pohjoisrannalla on puiden varastointikenttä ja teollisuuskaatopaikka. Niemekkeen lounaisranta tien päästä luoteeseen, lähelle niemekkeen kärkeä on kaivettu suurelta osin hiekkakuopaksi. Kuopassa kasvaa nyt nuorta metsää. Lisäksi tasanteen reunoja kiertää vanhempi, melko pahoin luhistunut kaivanto (ilmeisesti 2. maailmansodan aikainen varustus), jo-

ta on jäljellä hiekkakuopan pohjois- ja koillispuolella ja paikoin kuopan reunalla. Hiekkakuopan koillispuolinen alue on (em. kaivantoa lukuun ottamatta) ehjää, ja siellä kasvaa vanhaa mäntymetsää. Maaperä on löytökohtalla ja todennäköisesti muuallakin karkeahkoa, vaihtelevasti soran sekaista hiekkaa.

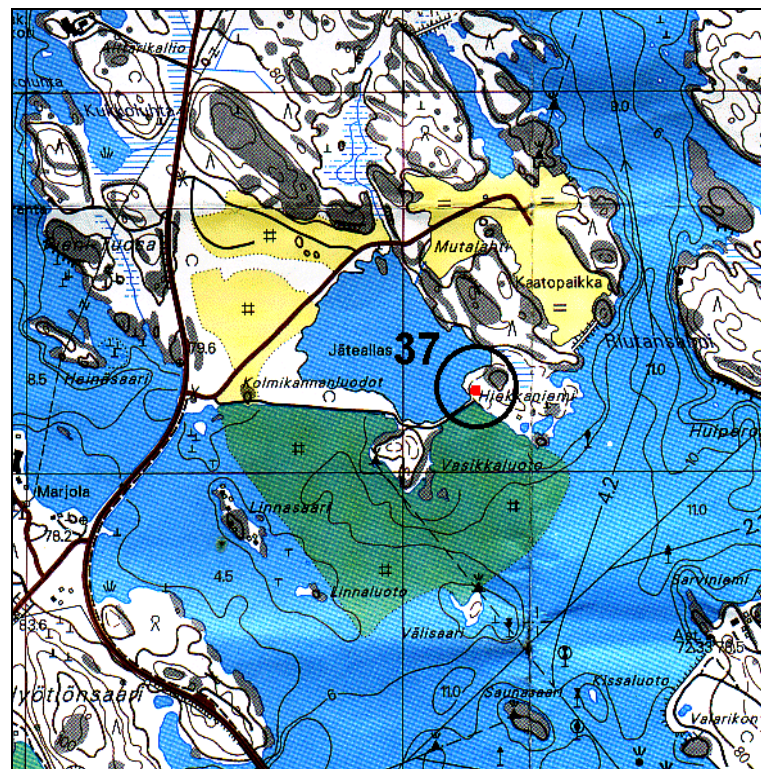
Laajuuden arviointiperuste: Arvioitu laajuus (200 M²) sisältää todettujen löytökohtien lähiympäristön. Jos asuinpaikka on ulottunut lähelle nykyistä rantaviivaa (mikä on erittäin todennäköistä), sen laajuus on ollut ainakin 500-1000 M². Jos se ulottuu itään ehjälle alueelle (mahdollinen painanne) on sitä siellä jäljellä ainakin saman verran.

Luokitusehdotus perusteluineen: Luokka 2. Hiekkakuoppa ja muut kaivannot ovat tuhonneet asuinpaikan rantaa lähinnä olevan osan, eikä kohde nykyinen maankäyttö huomioon ottaen ole muutenkaan kovin edustava. Ehjää asuinpaikkaa saattaa kuitenkin olla vielä runsaastikin jäljellä.

Ehdotus suoja-alueeksi: Tasainen alue löytökohtan (eli hiekkakuopan ja muiden kaivantojen itäreunan) ja koillisessa olevan kallion välissä.

Havaintomahdollisuudet: Heikohkot. Kaivannotkin enimmäkseen kasvilisuuden peitossa.

Opas: Antti Bilund Yo-kylä 10 D 10 20540 TURKU



LAPPEENRANTA 38 KOTIRANTA

Mj-tunnus: 405-04-0038

Kylä: Ruohiala

Ajoitus: vanh tai nuor kivikausi

Laji: tunnistamaton löytöpaikka

Rauh.lk: 3

Kartta: 3133 08 Simola

x: 6754 94, y: 3569 76, z: 55

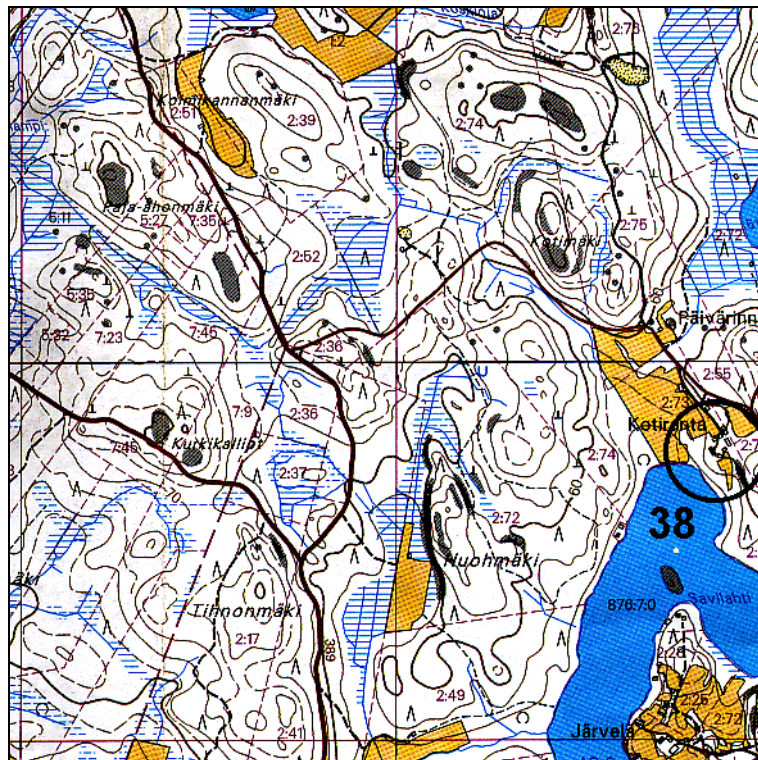
Tutkim: Miettinen T 1974 inventointi.

Löydöt: R. Poikulainen 1964, kivitallta 1 kpl, Mitat: 97 x 38 x 22, viherliusketta, toinen terä hiukan murtunut, terän keskellä hankausjälkeä. Esine työnnetty hirsiladon salvaimeen.

Sijainti: Paikka sijaitsee Lappeenrannan keskustasta 18.6 km S. Niemijärven pohjoispäässä.

Kuvaus: Niemijärven N-pää, talosta n. 180 m NW olevan ladon seinustalta. Löytö alunperin peräisin mahdollisesti ladon ympärillä olevista pelloista Jussila 1998:

Paikkaa ei tarkastettu inventoinnissa 1998. Kartan perusteella lähistöllä on topografisesti oivaa asuinpaikkamaastoa löytöpaikan itäpuolella ja kauempana pohjoispuolella muinaisen järven (Ratalampi) ympäristössä. Ks. myös kohde 48.



LAPPEENRANTA 39 KAUKAS

Mj-tunnus: 405-04-0039
Kylä: Lappeenranta

Ajoitus: vanh tai nuor kivikausi
Laji: tunnistamaton, löytöpaikka
Rauh.lk: 3

Kartta: 3134 07 Lappeenranta
x: 6773 92, y: 3566 80, z: 79

Tutkim: Miettinen T 1974 inventointi.

Löydöt: E-KM 3241, A. Rusanen, poikkikirves 1 kpl, Mitat: 113 x 53 x 21, viher-
tävänharmaata kiveä, hyvin hiottu. Kaivetun maan pinnasta.

Sijainti: Paikka sijaitsee Lappeenrannan keskustasta 2.7 km E.
Kuvaus: Kaukaanselän S-ranta, Kaukas Oy:n alue. Hiekkamaa. Paikka rakennettu.

LAPPEENRANTA 40 RASA

Mj-tunnus: 405-04-0040
Kylä: Viikjärvi

Ajoitus: vanh tai nuor kivikausi
Laji: tunnistamaton, löytöpaikka
Rauh.lk: 3

Kartta: 3133 06 Viikjärvi
x: 6762 35, y: 3552 72 (paikannus +-300 m)

Tutkim: Miettinen T 1974 inventointi.

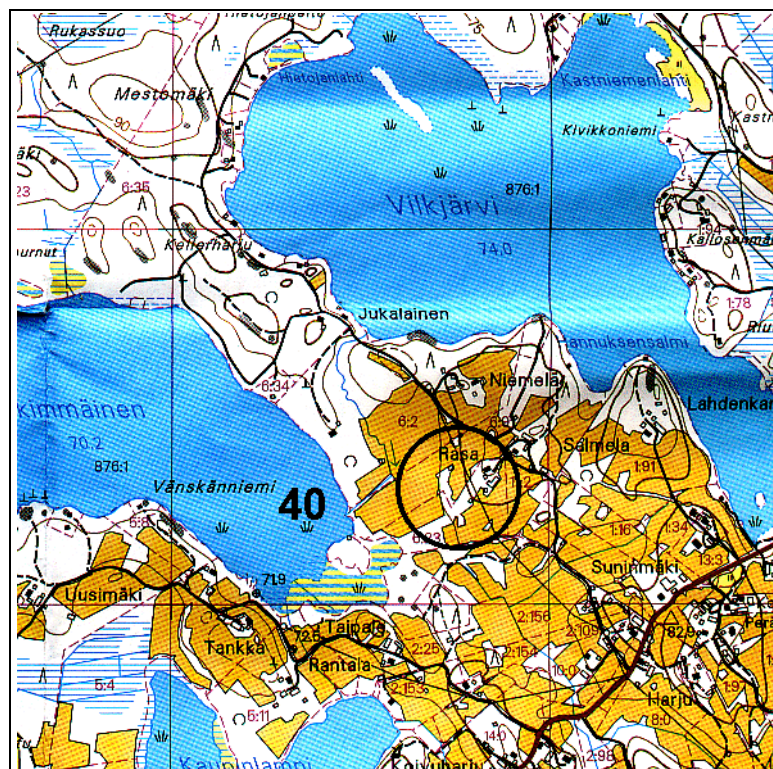
Löydöt: EKM 3204, A. Rasa, poikkikirves 1 kpl, Mitat: 155 x 45 x 25, toiselta puolen vihertävää, toiselta ruskeankeltaista kiveä. Hyvin hiottu.
EKM 3207, A. Rasa, reikäkivi 1 kpl, Mitat: 230 x 40, hiekkakiveä, esine kahtena kappaleena.

Sijainti: Paikka sijaitsee Lappeenrannan keskustasta 15.5 km SW, Viikjärven ja Keskimmäinen järven välisellä kannaksella.

Kuvaus: Löytö Keskimmäisen järven rannasta Rasan tilan maalta talon ja rannan puolivälissä olevan metsäsaarekkeen luota.

Jussila 1998:

Alue pusikkoista ja sekavaa, pellot ummessa. Topografisesti seutu tällä järvikannaksella on kohtalaista asuinpaikoille, varsinkin kun järvet ovat Suomenlahteen vievän vesireitin latvajärviä ja maa-etäisyys Saimaan-Kivijärven vesistöön (Jängynjärveen) on vain muutama kilometri. Viikjärven pellot voisi kävellä läpi n. 73-77 m korkeusvälillä. Paikalla käydessäni olivat pellot ummessa. Muualla järvien ympäristössä on joitain asuinpaikkamaastoksi soveltuvia maastonkohtia joiden kohdalla on muinaisia rantatörmii näkyvissä (Keskimmäisessä n. 73 m korkeudella ja Viikjärvessä n. 75 m tasolla), mutta niiltä ei nyt löytynyt mitään esihistoriaan viittaavaa.



LAPPEENRANTA 41 YLÄ-JÄKÖ

Mj-tunnus: 405-00-0041
Kylä: Korkia-Aho

Ajoitus: vanh tai nuor kivikausi
Laji: tunnistamaton, löytöpaikka
Rauh.lk:

Kartta: 3133 09 Hanhijärvi
x: 6765 30, y: 3562 00 (paikannus +-600 m)

Tutkim: Miettinen T 1974 inventointi.

Löydöt: KM 3559, J. Jäkö, Diar 28-1-1897, tasataltta 1 kpl, Mitat: 106 x 59 x 20, mustaa kiveä, teränsuu murtunut.

Sijainti: Paikka sijaitsee Lappeenrannan keskustasta 7.8 km SW, Kaislanen-järven pohjoispuoleisilla rannoilla.

Kuvaus: Löytö Jooseppi Jäkö'n talon metsästä mahd. Kaislajärven rannan lähistöltä talosta pari km SE.
Jussila 1998:

Löytöpaikka osuu epämääräisten löytötietojen perusteella lähelle asuinpaikkakohdetta 36 Kaislanen-Himalanmäki ja se saattaa liittyä siihen tai sitten Kaislasen pohjoisrannalta vielä löytymättömään kohteeseen.

Ks. kohde 36.

LAPPEENRANTA 42 VOISALMI

Mj-tunnus: 405-04-0042
Kylä: Lappeenranta

Ajoitus: vanh tai nuor kivikausi
Laji: tunnistamaton, löytöpaikka
Rauh.lk:

Kartta: 3134 07
x: 6774 30, y: 3562 50 (paikannus +-500 m)

Tutkim: Miettinen T 1974 inventointi.

Löydöt: E-KM 3265, H. Nenonen 1951poikkikirves 1 kpl, Mitat: 85 x 30 x 20, viherliusketta, hyvin hiottu.

Sijainti: Paikka sijaitsee Lappeenrannan keskustasta pari km NW.

Kuvaus: Löytö Voisalmenlahden S-rannalta, Tyysterniemen ja Voisalmensaaren välinen salmi.

Jussila 1998: Alue täysin rakennettua ja sekavaa.

LAPPEENRANTA 43 RANTALA

Mj-tunnus: 405-04-0043
Kylä: Karhusjärvi

Ajoitus: vanh tai nuor kivikausi
Laji: tunnistamaton, löytöpaikka
Rauh.lk:

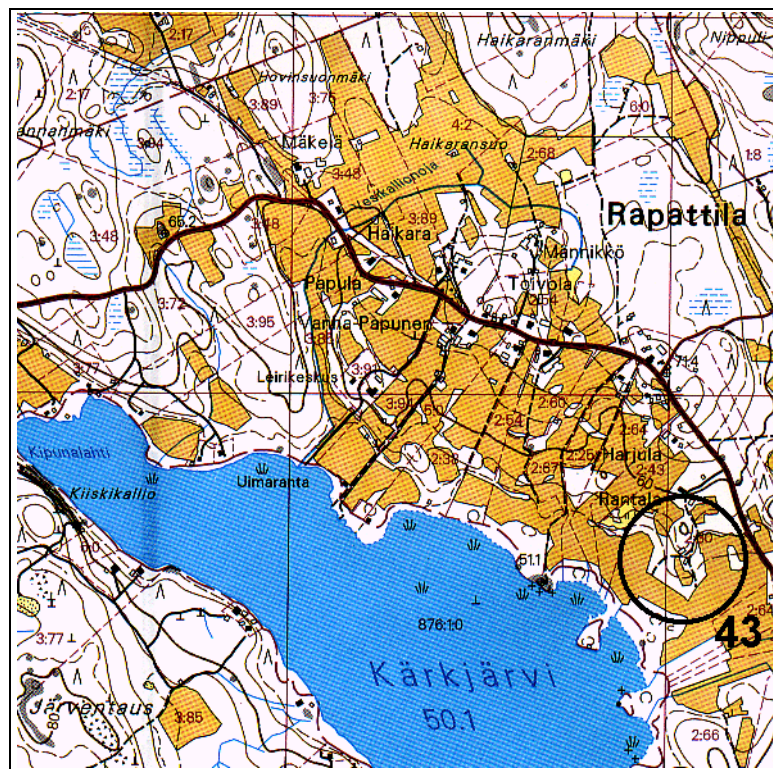
Kartta: 3133 12 Rapattila
x: 6760 60, y: 3577 04 (paikannus +-300 m), z: 56 +-2 m

Löydöt: KM 20240, J. Rantanen 1978, Diar 26-6-1978, tasataltta 1 kpl, mitat: 88 x 37 x 19, Äänisen viherliusketta, kauttaaltaan hyvin hiottu, kantaosassa lohkomisjälkiä. Löytyi talon perustusta kaivettaessa

Sijainti: Paikka sijaitsee Lappeenrannan keskustasta 17.5 km SE, Kärkjärven koillisrannalla.

Kuvaus: Löytö Rantalan tilan RNo 5:4 Tuomiohaasta ladon kohdalta. Löytö n. 40-50 cm:n syvyydestä jankkosavesta.
Jussila 1998:

Nuijamaan suunnassa liikkeessani palasin tätä kautta Lappeenrantaan ja tarkoituksena oli katsella löytöpaikan ympäristöä. Illan hämärtyessä aika jäi kuitenkin kesken. Peltu ummessa, mutta lähistöllä (Rantalan eteläpuolella) on kohtalaista, joskin pusikkoista, maastoa mistä asuinpaikkaa olisi voinut paremmissa oloissa etsiä. Erityisesti Leirikeskuksen uimarannan seutu järven pohjoisosan pohjoisrannalla ja järven luoteispää vaikuttivat potenti-aaliselta asuinpaikkamaastolta (hiekkamaata). Erittäin harmillista on, että paikalle ei enää ollut aikaa tämän inventoinnin puitteissa palata. Nyt alue jäi pintapuolisen ja pikaisen iltahämärissä tarkastelun varaan.



LAPPEENRANTA 44 MYLLYMÄKI

Mj-tunnus: 405-04-0044

Kylä: Armila

Ajoitus: rautakausi

Laji: tunnistamaton, löytöpaikka

Rauh.lk:

Kartta: 3134 07 Lappeenranta

x: 6771 00, y: 3565 40 (paikannus +-500 m), z: 0

Tutkim: Miettinen T 1974 inventointi.

Löydöt: KM 16858, L. Schneider 1964, Diar 25-10-1965, soikea kupurasolki 1 kpl, mitat: 90 x 55 x 17, pronssia. Toisesta päästä lohjennut pala pois, neula puuttuu ja pidin on rikki. Tietöiden yhteydessä.

Sijainti: Paikka sijaitsee Lappeenrannan keskustasta 1.8 km S.

Kuvaus: Löytö Myllymäen uudelta kiertotieltä, Myllymäen NW-reuna, kallion päällä ollut mahd. hauta.

LAPPEENRANTA 45 KIVIRANTA

Mj-tunnus: 405-04-0045

Kylä: Lapvesi

Ajoitus: nuor kivikausi

Laji: tunnistamaton, löytö

Rauh.lk: 3

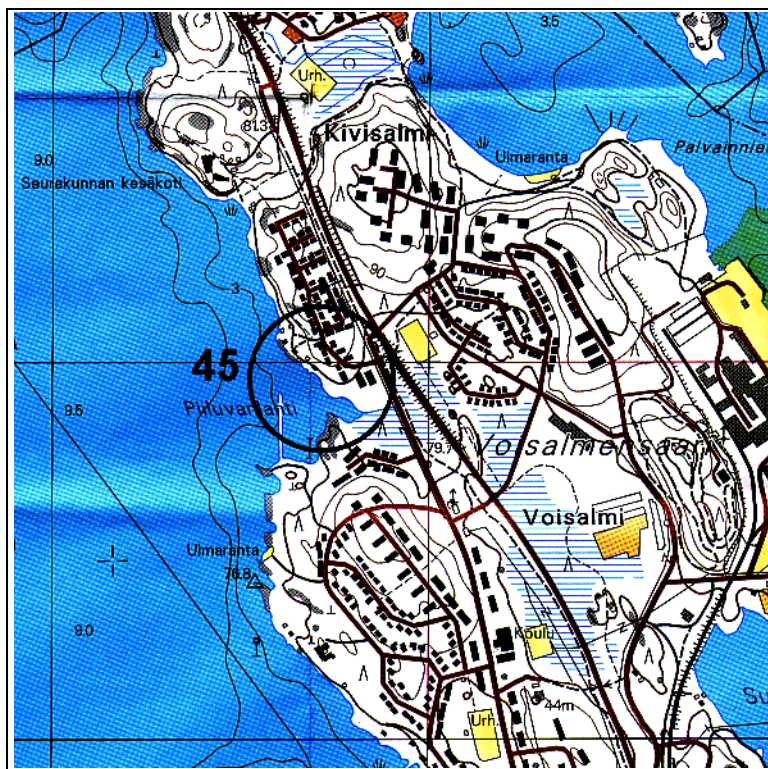
Kartta: 3134 07 Lappeenranta
x: 6775 92, y: 3561 76, z: 79

Tutkim: Erä-Esko A 1960 tarkastus.
Miettinen T 1974 inventointi.

Löydöt: EKM, kivitaltta 2 kpl,

Sijainti: Paikka sijaitsee Lappeenrannan keskustasta 4.1 km NW, Voisalmensaaren länsirannalla Piiluvanlahden koillisrannalla.

Kuvaus: Voisalmensaaren W-ranta, Kallioinen rantatörmä. Alue täysin rakennettu.



LAPPEENRANTA 46 KAUKAAN TEHDASALUE

Mj-tunnus: 405-04-0046
Kylä: Lappeenranta

Ajoitus: rautakausi
Laji: tunnistamaton, löytöpaikka
Rauh.lk: 3

Kartta: 3134 07 Lappeenranta
x: 6774 15, y: 3567 22, z: 77

Tutkim: Miettinen T 1974 inventointi.

Löydöt: KM 11994, rautainen keihäänkärki 1 kpl, mitat: 318 x 46, terä soikean pitkänomainen, putken suussa ja kaulassa kaksoisrenkaat, putken suu särkynyt. Maata kaivettaessa.

Sijainti: Paikka sijaitsee Lappeenrannan keskustasta 3.2 km NE.
Kuvaus: Löytö Kaukaan tehdasalueen NE-osasta sahan kohdalta Hiekkainen rantatörmä. Paikka tuhoutunut

LAPPEENRANTA 47 HARAPAINEN

Mj-tunnus: 405-00-0047
Kylä: Lappeenranta

Ajoitus: rautakausi
Laji: tunnistamaton, löytöpaikka
Rauh.lk:

Kartta: 3134 07 Lappeenranta
x: 6771 00, y: 3565 00 (paikannus +-2000 m)

Löydöt: KM 20317, V. Kiljunen 1979, Diar 5-4-1979, hevosenkenkäsolki 1 kpl, mitat: 54 x 47 x 63, pronssia, poikkil. segmentinmuotoinen, kehä koristettu poikittaisin uurtein. Nupit fasetoidut ja koristettu viidellä ristin muodostavalla pisteellä. Neulan kantaosa taottu ohueksi. Löytö kasvimaasta muualta tuodusta mullasta.

Sijainti: Paikka sijaitsee Lappeenrannan keskustasta 1.8 km S.
Kuvaus: Löytö Harapaisen kaupunginosasta tuodusta mullasta

LAPPEENRANTA 48 NIEMI

Mj-tunnus: 405-04-0048

Kylä: Ruohiala

Ajoitus: nuor kivikausi

Laji: tunnistamaton, löytöpaikka

Rauh.lk: 3

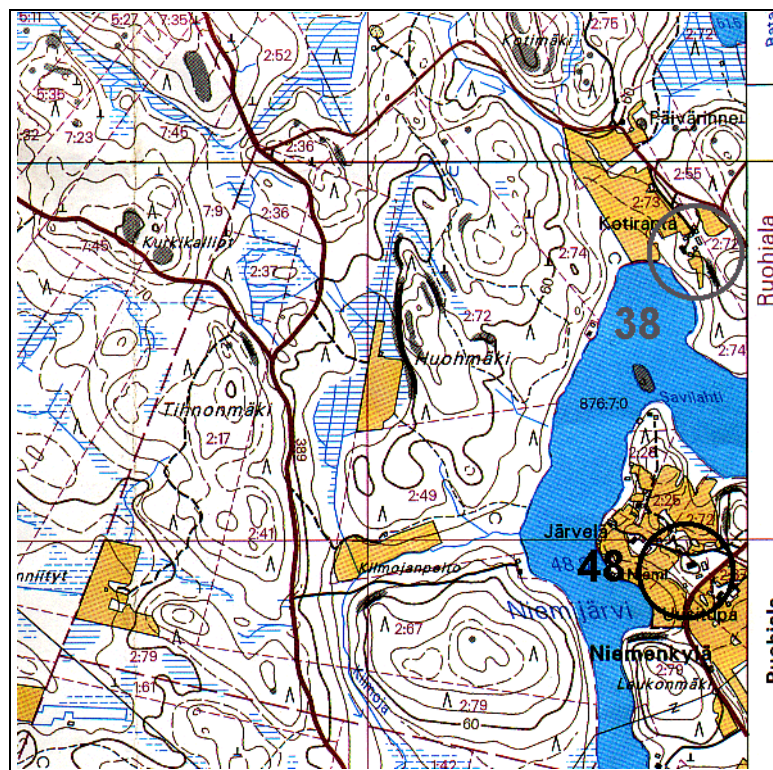
Kartta: 3133 08 Simola
x: 6754 10, y: 3569 70, z: 52

Tutkim: Miettinen T 1974 inventointi.

Löydöt: EKM 0, A. Lemetilä 1962, kourutaltoa 1 kpl, Mitat: 122 x 42 x 35, vihertäväharmasta, vaaleata kiveä. Peltotöiden yhteydessä.

Sijainti: Paikka sijaitsee Lappeenrannan keskustasta 19.4 km S, Niemijärven itärannalla.

Kuvaus: Niemijärven E-ranta, talosta n. 20 m N. Löytö perunamaasta hiekan alta savesta, rantatörmästä. Ks. kohde 38.



LAPPEENRANTA 49 ANIKKALA-MATINNURMI

Mj-tunnus: 405-01-0049

Ajoitus: rautakausi

Laji: hautaus

Rauh.lk: 3

Kartta: 3133 09 Hanhijärvi
x: 6762 18, y: 3562 20

Tutkim: Keskitalo O 1969 tarkastus.

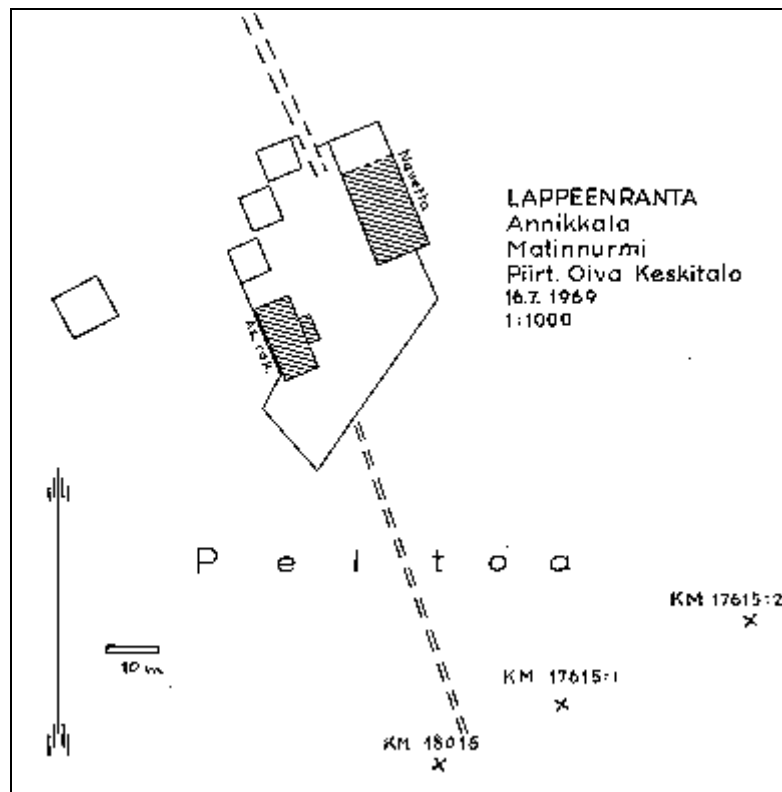
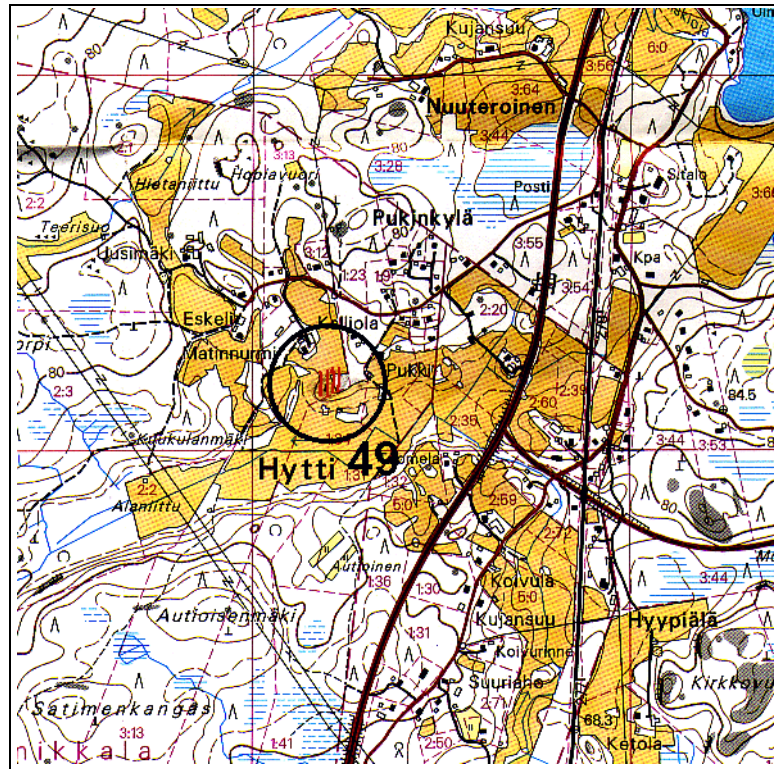
Löydöt: KM 17615, Pukki Olavi 1968, kaksoisspiraalin muotoinen ketjunktannike.
KM 18016, Keskitalo O 1969, saviastian paloja, "vanhalta vaikuttavia saviastian paloja"

Sijainti: Paikka sijaitsee Lappeenrannan keskustasta 10.7 km S, Hytin kylässä Vaalimaantieltä n. 500 m länteen Vainikkalan risteyksestä, Matinnurmen talosta n. 100 m SSE.

Kuvaus: Kaksoisspiraalin muotoisen pronssisen ketjunktannikkeen löytöpaikka Lappeenrannan Annikkalan kylän Matinnurmen talon maalla. Tarkasti Oiva Keskitalo 16.7.1969:
Maanviljelijä Olavi Pukki, os. Hytti, löysi keväällä 1968 omistamansa Matinnurmen talon (RN:o 3) pellosta kaksoisspiraalin muotoisen ketjunktannikkeen. Edellisenä syksynä hän oli löytänyt samasta pellosta kiviriipuksen. Ketjunktannikkeen löytöpaikka, joka kesällä 1969 kasvoi rehukaalia, on Matinnurmen asuinrakennuksesta 80 m kaakkoon ja kiviriipuksen löytöpaikka siitä edelleen 40 m itäkoilliseen Rehukaalimaan lounaispuolella oli heinänsänkipelto. Siinä näkyi selvästi tulenpidon jälkiä kynnökseen sekoituneena, palaneita kiviä, tuhkaa, nokea, hiiliä ja kaikenlaista törkyä. Kohdasta x = 6762 19, y = 562 17, z 65, ketjunktannikkeen löytöpaikasta 20 m länsilounaaseen, löytyi nokimaasta vanhalta vaikuttavia saviastianpaloja ja käsiteltyjä luita. Jos kyseessä on kiinteä muinaisjäännös, on se tuhoutunut aikojen kuluessa peltoa muokattaessa. Helsinki 18. 12. 1969
Oiva Keskitalo

Ks. kartat seuraavalla sivulla

Lappeenranta 49



LAPPEENRANTA, PAIKANTAMATTOMAT KIVIKAUISET LÖYDÖT

Ajoitus: vanh kivi tai nuor kivikausi
Laji: tunnistamaton, löytöpaikka

Löydöt: KM 2894, Th. Schwindtin toimittama 1892, Diar 27-4-1893, poikkikirves 1 kpl, Mitat: 103 x 50 x 25 mm, löytö Saimaan kanavan varrelta.
KM 3050, SMY:n A. Lindhin keräys. Kivikirves 1 kpl, Mitat: 216 x 83 x 60 mm. Kivitaltta 1 kpl, Mitat: 217 x 85 x 20 mm, hiomaton.
kourutaltta 1 kpl, Mitat: 131 x 62 x 25 mm, terä särkynyt. Tasataltta 1 kpl, Mitat: 100 x 43 x 20 mm.
KM 3074, SMY:n A. Lindhin keräys, Onsitaltta 1 kpl, Mitat: 91 x 30 x 26 mm. Tasataltta 1 kpl, Mitat: 153 x 57 x 24, varsiosa vain osittain hiottu.

Kuvaus: Ei löytötietoja

LAPPEENRANTA, PAIKANTAMATTOMAT RAUTAKAUISET LÖYDÖT

Ajoitus: rauta
Laji: tunnistamaton, löytöpaikka

Löydöt: KM 1408, G. L. Nylander 1873, rautainen nuolenkärki 1 kpl, katkelma.

Kuvaus: Ei löytötietoja

Valokuvataulut