

# Laukaa Kuhanniemi–Tarvaala osayleiskaava-alueen muinaisjään- nösinventointi 2007



Timo Jussila



Kustantaja: Pöyry Environment Oy

**Sisältö:**

<b>Perustiedot</b> .....	<b>2</b>
<b>Inventointi</b> .....	<b>2</b>
<b>Yleiskartta</b> .....	<b>3</b>
<b>LAUKAA 66 KÄÄMINNIEMEN KÄRKI</b> .....	<b>4</b>
<b>Löytöpaikat</b> .....	<b>6</b>
<b>Rutnikka</b> .....	<b>6</b>

---

**Kansikuva:** Kivikautinen asuinpaikka pellon takana metsässä. Paikka nro 66.

---

**Perustiedot**

- Alue:** Tarvaalanvirran koillispuolella Kääminniemien (kartalla tällä nimellä) alue, ks. kartta.
- Tarkoitus:** Tarkistaa kattavasti, onko kaavoitettavalla alueella muinaisjäännöksiä, etsiä uusia muinaisjäännöksiä.
- Työaika:** Kenttätyöaika: 14.11.2007.
- Kustantaja:** Pöyry Environment Oy
- Tekijät:** Mikroliitti Oy, Timo Jussila ja Hannu Poutiainen.
- Aiemmat tutkimukset:** Lähialueella inventoineet: Jussila, 1985, Katiskoski 1986, Sepänmaa 1990-luvulla.
- Tulokset:** Alueelta ei tunnettu ennestään kiinteitä muinaisjäännöksiä, mutta tunnettiin kaksi löytöpaikkaa. Inventoinnissa löydettiin yksi esihistoriallinen asuinpaikka, sekä saatiin paikkatiedot toisesta irtolöydöstä.

**Inventointi**

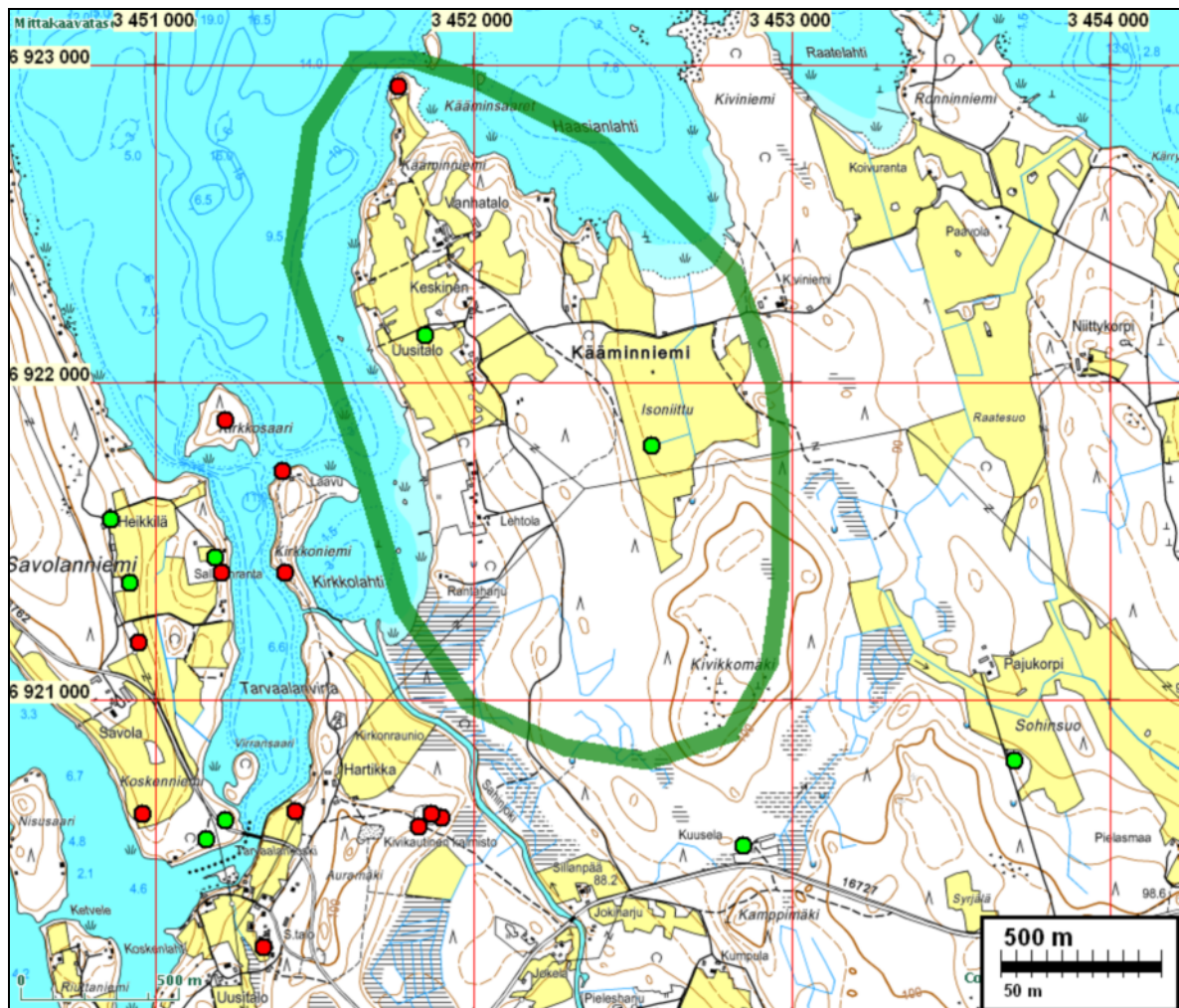
Inventoinnin maastotyö tehtiin 14.11.2007 yhden ”pitkän päivän” aikana, kahden arkeologin voimin. Pääosan maastotyöajasta arkeologit kulkivat alueella omaa reittiään. Joissain paikoin kokoonnuttiin yhteen intensiivisempää koekuopitusta varten. Olosuhteet olivat myöhäisestä ajankohdasta huolimatta kohtalaisen hyvät. Pakkasesta huolimatta maaperä oli vielä sula ja koekuoppien teko onnistui hyvin. Sen sijaan pelloilla oli lumihärmä, joka vaikeutti pinta havaintojen tekemistä niistä. Niemen länsipuoliset pellot, mistä oletettavasti mm. irtolöytö nr. 207, ovat hienoaineksista moreenimaata. Pellot saatiin vain vaivoin tarkastettua tyydyttävästi. Toisaalta maaperä ja maasto pellolla ja niiden reunamilla oli kivistä ja monin paikoin suoranaista louhikkoa, eikä maasto herättänyt mitään erityistä mielenkiintoa muinaisjäännösten löytämisen kannalta. Niemen koillisranta on kivikkoa ja louhikkoa. Tutkimusalueen eteläosan metsämaasto on pääosin hyvin kivistä. Parissa kohdin havaittiin vähäkivisempiä ja hiekkapohjaisia tasanteita länsiosassa, hieman niemeen menevän tien länsipuolella. Mitään esihistoriaan viittaavaa ei havaittu. Kääminniemen luoteispuolella, Tarvaalanvirran länsireunalla on harjualue, jonne lähialueen muinaisjäännökset näyttävät keskittyvän. Romelikkoinen ja kosteamainen Kääminniemi tuskin on enempää muinaista asutusta houkutellettu kuin mitä nyt todettiin. Alueelta löytyi yksi esihistoriallinen asuinpaikka. Rannansiirtymisen kannalta tutkimusalueen kaikki korkeus-  
tasot ovat olleet 8200 eKr. jälkeisillä vedentasoilla. Muinais-Päijänteen korkein ranta (5000 eKr.) on alueella 102 m mpy.

Espoossa 9.12.2007

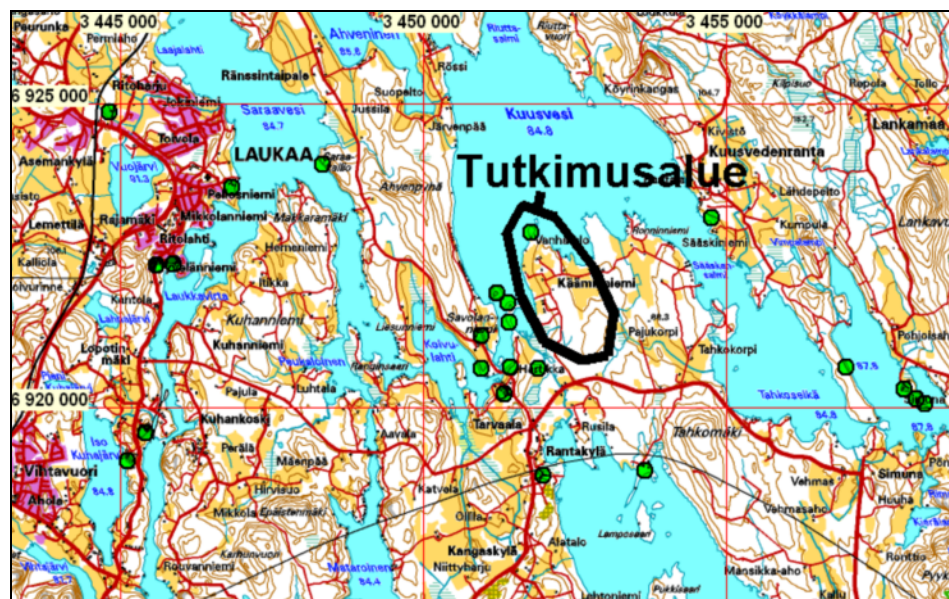
Timo Jussila

## Yleiskartta

Tutkimusalue rajattu vihreällä. Punaiset pallot = kiinteät muinaisjäännös, vihreät = löytöpaikka.



Paikannuskartta



**LAUKAA 66 KÄÄMINNIEMEN KÄRKI**

Rauh.lk.: 2

Ajoitus: esihistoriallinen

Laji: asuinpaikka

Kartta: 3221 10, x: 6922 92 y: 3451 76 z: 88 ±1 m

Tutkijat: Jussila T 2007 inventointi.

Löydöt: KM 37055:1, 0,8 g, 3 kpl, palanutta luuta, Jussila T 2007, diar. 25.11.2007, koekuopista. :2, 4 g, 2 kpl, kvartsi-iskoksia, koekuopista.  
:3, saviastian muru / pal. savea, Mahdollisesti hyvin kulunut keramiikan murunen tai sitten savitiivistettä. Koekuopasta.

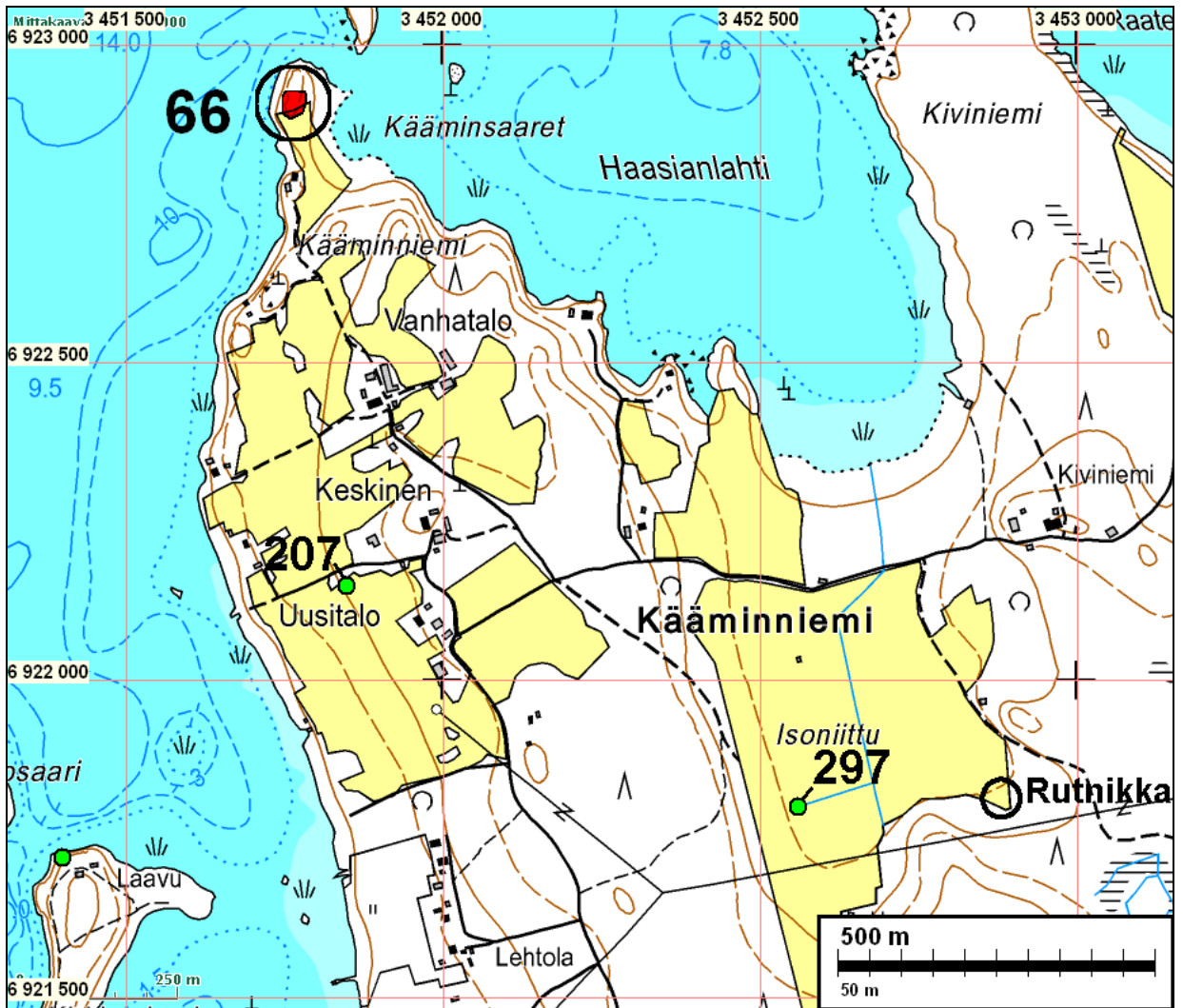
Sijainti: Paikka sijaitsee n. 5,5 km Laukaan kirkolta itään, Tarvaalanvirran koillispuolella olevan Kääminniemen pohjoispään kärkinipukassa olevan kumpareen laen eteläosassa, pellon pohjoispuolella.

Huomiot: Kärkinipukan eteläosaan ulottuvan pellon pohjoispuolelle, kumpareen laelle tehdyissä koekuopissa havaittiin monin paikoin likamaata ja parista länsireunalle tehdystä kuopasta tuli esiin myös palanutta luuta, pari kvartsia ja keramiikan murulta vaikuttava fragmentti. Maaperä laella on hiekkamoreeni, varsin kivinen. Pellossa ei havaittu löytöjä, mutta kuivasta pellostä ei välttämättä löytöjä havaitse. Niemen pohjoisosassa maasto muuttuu hyvin kiviseksi, jopa lievästi louhikkoiseksi. Paikan rajaus on maastohavaintoihin perustuva arvio.

Kartta seur. sivulla.



Asuinpaikan lounaisosaa, mistä löydöt, kuvattu pohjoisluoteeseen.



Asuinpaikkaa kuvan alalla lakitasanteen länsireunalla. Kuvattu Pohjoiseen. Ks. myös kansikuva.

**Löytöpaikat**

Nämä paikat eivät ole suojelukohteita.

**LAUKAA 207 KESKINEN**

Ajoitus: kivikautinen

Laji: löytöpaikka

Kartta: 3221 10, x: 6922 15 y: 3451 85, paikannus  $\pm 100$  m

Tutkijat: Jussila T 2007 inventointi

Löydöt: KM 8988:2, 1 kpl, kivikirves, Löytäjä Aleks. Åkerman 1922, diar. 20.12.1928. Löytyi uutta peltoa muokatessa.

Sijainti: Paikka sijaitsee Laukaan kirkosta 5.6 km E, Tarvaalan Kääminniemessä, Keskinen-talon luoteispuoleinen pelto

Huomiot: Löytötiedot hieman ristiriitaisia. Melko tasaista peltoa. Esine savimaasta. Inventoitu v. 82-85 / nro 7 .

Kartta edell. sivulla

**LAUKAA 297 KÄÄMINNIEMI**

Ajoitus: kivikautinen

Laji: löytöpaikka

Kartta: 3221 10. x: 6921 80 y: 3452 56 z: 87  $\pm 1$  m, paikannus  $\pm 30$  m

Tutkijat: Jussila T 2007 inventointi

Löydöt: KM 2970:5, 1 kpl, reikäkivi, Mitat: 187 x 59 x 40 mm, peltoa kynnettäessä .

Sijainti: Paikka sijaitsee Laukaan kirkosta 6 km E, Tarvaalan Kääminniemen kaakkoispuolella olevan Isoniitun peltoaukean eteläpään länsilaidalta, ojan länsipäästä.

Huomiot: Löytöpaikan näytti Vanhatalon isäntä syksyllä 2007 - perimätiedon mukaan löytöpaikka olisi näytetyssä kohdassa muutaman kymmenen metrin tarkkuudella. Saxeveksinen hiesupelto. Lähistöllä ei mitään asuinpaikkaan viittaavaa. Ilmeisesti esine hukattu veteen.

Kartta edell. sivulla

**Rutnikka**

Vanhatalon isäntä kertoi, että Isoniitun kaakkoiskulmassa sijaitsi ennen sen raivaamista pelloksi vanha järvimalmin pasutuspaikka, missä oli iso kasa järvimalmin pasutuksesta kertynyttä malmijätettä. Pellossa vanha pasutuspaikka näkyy nyt ruosteisena ja malmia sisältävänä läikänä. Edellisen sivun kartalla avoymyrä.