

# VIRRAT

## Herraskosken kanavan itä- ja etelä- puolisen alueen muinaisjäännösin- ventointi 2006



**Timo Jussila**



**Kustantaja: Pirkanmaan liitto**

**Sisältö:**

<b>Perustiedot</b> .....	<b>2</b>
<b>Inventointi</b> .....	<b>3</b>
<b>Muinaisjäännöksen kuvaus</b> .....	<b>4</b>
VIRRAT HERRASKOSKEN KANAVA .....	4

**Kansikuva:** .Kivikautista asuinpaikkaa peltorinteessä noin kuvan keskellä. Kuvattu peltotieltä kaakkoon.

**Perustiedot**

**Alue:** Rajattu alue Virtain kaupungin Herraskosken kanavan etelä- ja itäpuolella.

**Tarkoitus:** Alueella mahdollisesti sijaitsevien muinaisjäännösten paikantaminen ja karkea rajaaminen.

**Tavoite:** Alueen mahdollisimman kattava tarkastus, täyttää rakennus- ja maankäyttölain (9§) vaatimus riittävästä tutkimuksista.

**Työaika:** Kenttätyöaika: 23.10.2006.

**Kustantaja:** Pirkanmaan liitto

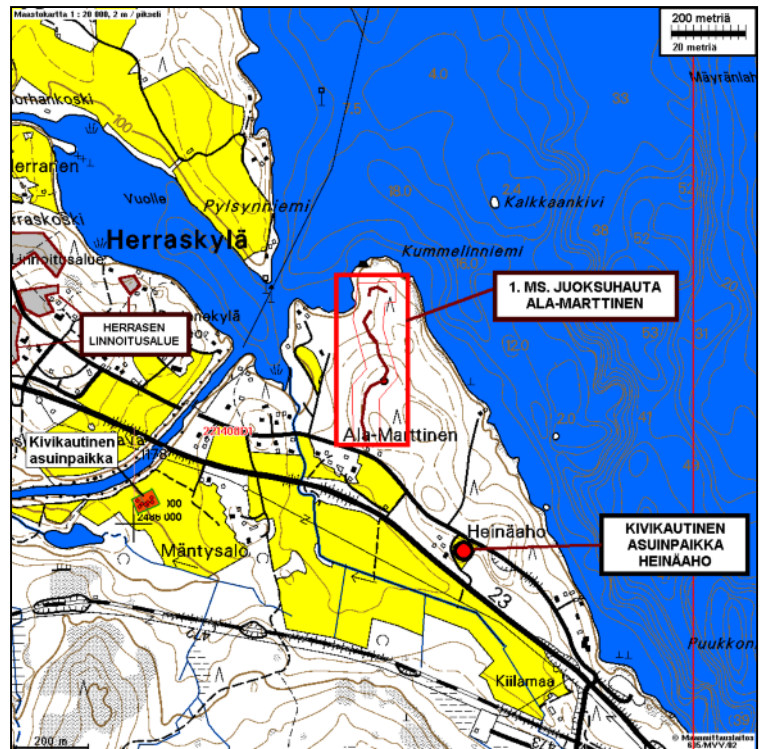
**Tekijät:** Mikroliitti Oy, Timo Jussila

**Tulokset:** Tutkitulta alueelta ei ennestään tunnettu muinaisjäännöksiä. Kanavan luoteispuolella on 1. maailmansodan aikaisia varustuksia. Lähin kivikautinen asuinpaikka on kanavasta 840 m länteen (Virrat 10 Heinäaho).

Alueelta löytyi pellostä yksi kivikautinen asuinpaikka. Löydöt: KM 36155, kvartsi-iskoksia.



Yllä paikannuskartta, jossa alueen sijainti merkitty neliöllä. Viereisessä kartassa alueen liepeillä sijaitsevat muinaisjäännökset.



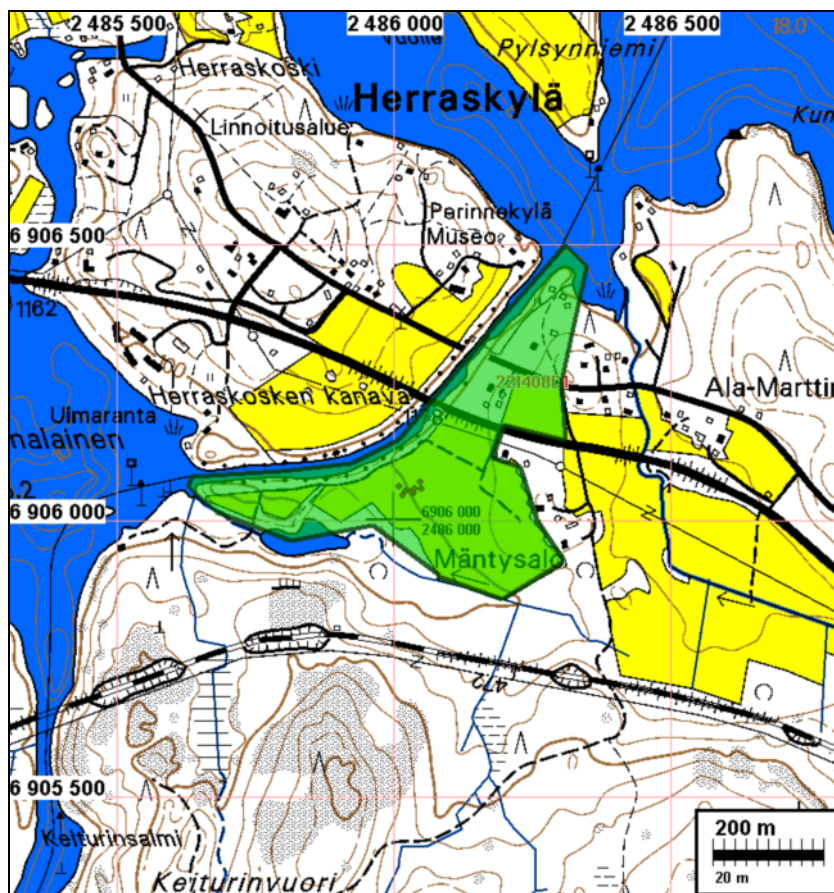
## Inventointi

Inventointi suoritettiin 23.10.2006. Inventoitava alue oli tilaajan rajaama alue Herraskosken kanavan itä- ja eteläpuolella. Valtatien eteläpuolinen alue oli lähes kokonaan peltoa ja pelto paikalla käydessäni avoimena ja kostea, joten havaintomahdollisuudet olivat pelloissa mitä parhaimmat. Alueen länsipää, kanavan varren ja lammen välinen alue, yhtenäisen peltoalueen länsipuolella oli kokonaisuudessaan täytemaata, kanavasta läjitettyä maata kanavan varrella, eikä siellä ollut mitään syytä tutkia maastoa sen tarkemmin. Peltoalueen Mäntysalon talon ja kanavan välillä tarkastin kokonaisuudessaan hyvin perusteellisesti. Alueelta löytyi yksi kivikautinen asuinpaikka, joka rajautui selkeästi löytöjen perusteella. Pellossa oli näkyvissä runsaasti kvartsi-iskoksia rajatulla alueella. Löytöpaikat mittasin GPS:llä (Sif 3 gps-prosessorilla varustettu laite, arvioitu tarkkuus tällä paikalla n. +5 m).

Valtatien pohjoispuolella, kanavan varsi oli pientä peltoläikkää lukuun ottamatta rakennettua ja hoidettua pihamaata. Tällä alueella inventointi rajoittuu vain silmänvaraiseen maaston tarkasteluun tonttien reunoilla ja kanavan varrella. Mitään muinaisjäännökseen viittaavaa en tien pohjoispuolella havainnut.

Espoossa 12.11.2006

Timo Jussila



Tutkittu alue merkitty vihreällä.

Muinaisjännöksen kuvausVIRRAT HERRASKOSKEN KANAVA

Ajoitus: kivekautinen  
Laji: asuinpaikka

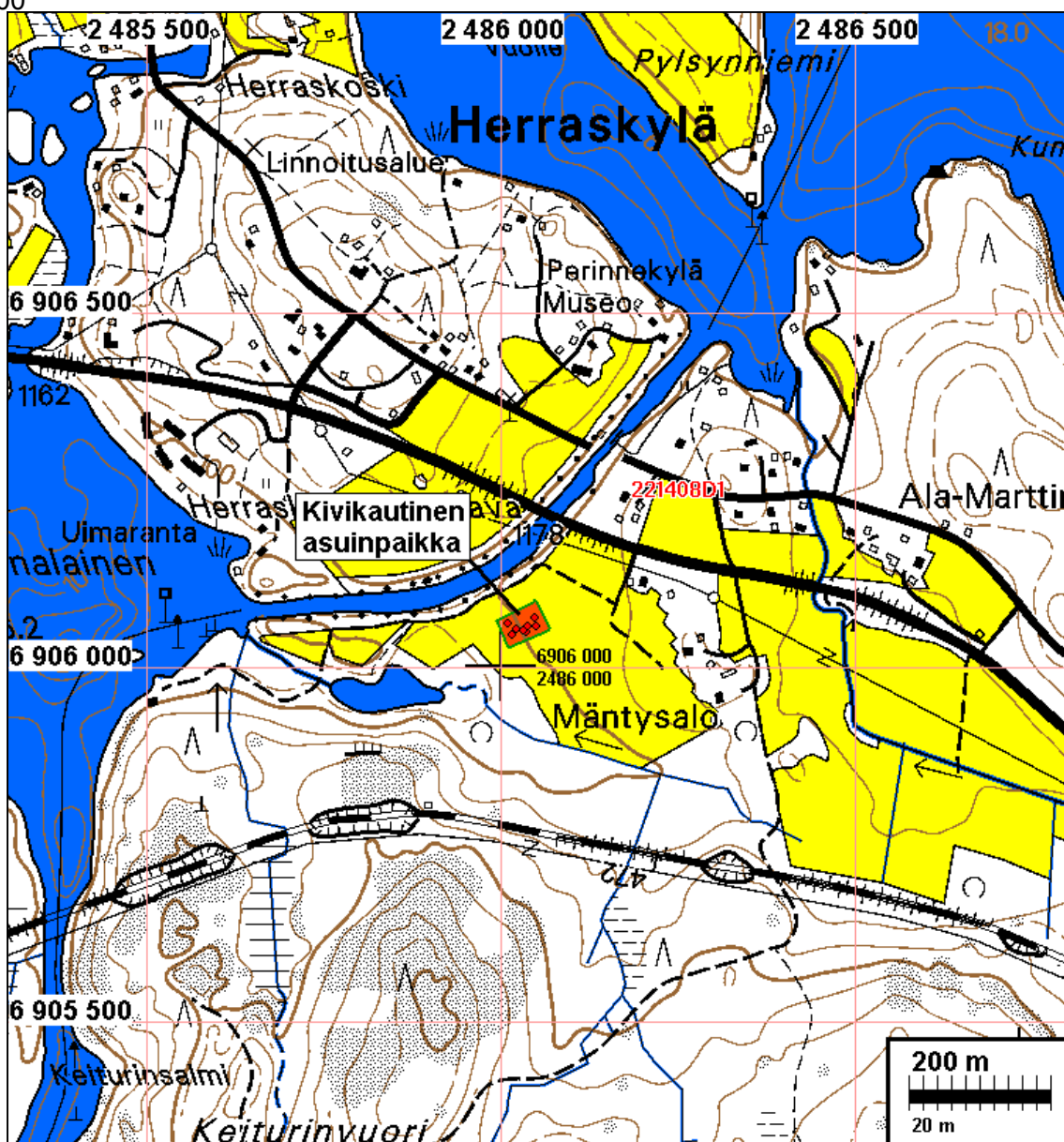
Kartta: 2214 08 VIRRAT  
x: 6906 05      y: 2486 03      z: 120 ±1 m  
p: 6910 31      i: 3330 22

Tutkijat: Jussila T 2006 inventointi.

Löydöt: KM 36154, kvartsi-iskoksia, Jussila T 2006, diar. 6.11.2006, runsaasti kvartsi-iskoksia pellostä.

Sijainti: Paikka sijaitsee Virtain kirkosta 3,2 km luoteeseen., Herraskosken kanavan eteläosan eteläpuolisella pellolla, Valtatiestä sillan kohdalta 140 m etelä-lounaaseen, kanavan rannasta runsaat 50 m etelä-kaakkoon, lounaaseen laskevassa peltorinteessä. Peltorinteessä selvästi rajautuvalla alueella runsaasti kvartsi-iskoksia. Osa kvartseista jäi peltoon. Maaperä paikalla siltti / silttimoreeni.

1:10 000





Kivikautista asuinpaikkaa peltorinteessä kuvan keskellä. Kuvattu kanavan suuntaan, luoteeseen.



Kuvattu peltoaukean itäpäästä kohti kanavaa ja pellon toisessa päässä olevaa asuinpaikkaa (nuoli osoittaa).



Asuinpaikka kuvan keskellä peltorinteessä. Kuvattu itään.



Kuvattu kanavan länsipuolelta kohti kanavan itäpuolella olevaa kivitautista asuinpaikka, joka kanavan takana peltorinteessä