




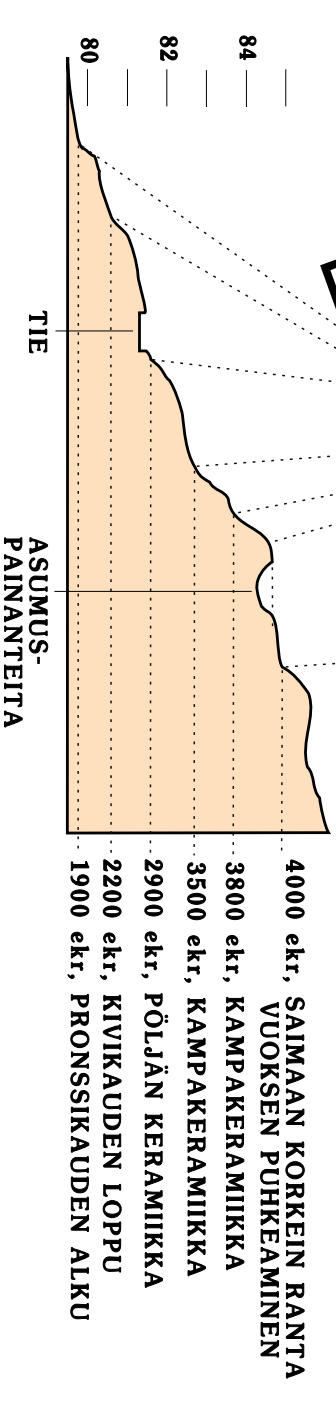






STONE AGE DWELLING SITE  
STEINZEITLICHE SIEDLUNG

-  KIVI
-  ASUMUSPAINANNE
-  TERVAHAUTA
-  MUINAINEN RANTATÖRMÄ
-  T TÄMÄ TAULU

MUINAIS-SAIMAAN  
VEDEN PINNAN VAIHEET



-  SAIMAA N. 6000 VUOTTA SITTEN, n. 85 m mpy
-  SAIMAA N. 4000 VUOTTA SITTEN, n. 80 m mpy
-  NYKYINEN SAIMAA, n. 76 m mpy
-  ESIHISTORIALLINEN ASUNNPAIKKA-ALUE

ALUE ON MUINAISMUISTOLAIN SUOJAAMA. MAAN RIKKOMINEN JA KAIVAMINEN ON LAIN NOJALLA KIELLETTY.

SUOJELUN TARKOITUKSENA ON ESTÄÄ MUINAISJÄÄNÖKSEN TUTKIMATTA TUHOAMINEN JA SITEN TURVATA AINUTKER-TAISEN TIEDON SÄILYMINEN ESI-ISISTÄMME.

SUOJELUSTA VASTAA MUSEOVIRASTO p. 90-40501.  
LISÄTIETOJA SAVONLINNAN MAAKUNTAMUSEOSTA: 957-571725

KIVIKAUTISEN PYNTTIKULTTUURIN ASUNNPAIKAT OVAT SJJAIN-NEET AIVAN RANTAVIIVAN TUNNUMASSA. VEDEN PINNAN LAS-KIESSA OVAT ASUNNPAIKAT SIIRTYNEET ALEMILLE TASOILLE. YLEMÄLLÄ MUINAISELLA RANTATÖRMÄLLÄ ON KAMPAKERAA-MINEN JA METSÄTIEN TASOLLA MYÖHÄISKIVIKAUTINEN ASUNNPAIKKA. KAMPAKERAAISELLA ASUNNPAIKALLA ON PYÖREITÄ JA SOI-KEITA MATALIA PAINANTEITA, JOTKA OVAT JÄÄNTEITÄ OSITTAIN MAAHAN KAIVETUISTA TALO- TAI KOTAMAISISTA ASUMUKSISTA.